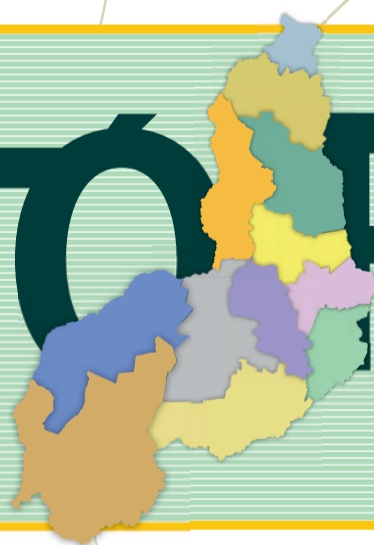


# MAPAS TEMÁTICOS DO PIAUÍ 2022

## TERRITÓRIOS DE DESENVOLVIMENTO

# TERRITÓRIOS



DESENVOLVIMENTO E PARTICIPAÇÃO



Governador do Estado do Piauí  
JOSÉ WELLINGTON BARROSO DE ARAÚJO DIAS

Vice-Governadora do Estado do Piauí  
MARIA REGINA SOUSA

### **Secretaria de Estado do Planejamento**

Secretária  
REJANE TAVARES DA SILVA

Superintendente de Planejamento Estratégico e Territorial – SUPLE  
GISELE DE ARAÚJO OLIVEIRA

Superintendente de Estudos Econômicos e Sociais – CEPRO  
LIÉGE DE SOUSA MOURA

Diretora de Planejamento Estratégico Territorial  
MÁRCIA MENDES SANTOS ARAÚJO

Equipe Técnica de Elaboração

### **Cartografia e Geoprocessamento**

Gerente de Cartografia e Geoprocessamento – CEPRO  
Marcos Pereira da Silva

Antônio James Oliveira Silva (Bolsista de Apoio Técnico – FAPEPI)  
Danilo José da Silva Lira (Bolsista de Apoio Técnico – FAPEPI)  
Gabriela Lessa de Sousa (Bolsista de Apoio Técnico – FAPEPI)  
Milena Kamila Ferreira Tupinambá (Bolsista de Apoio Técnico – FAPEPI)

### **Colaboradores**

Jairo de Oliveira Chagas Júnior (Assessor Técnico – SEPLAN)  
José Manuel Monteiro Rosa Simões Moedas (Analista de Pesquisa – CEPRO)  
Ludmila de Moraes Moura (Assessora Técnica – SEPLAN)  
Maria do Socorro Nascimento Rocha (Analista de Pesquisa – CEPRO)  
Victor Ribeiro Lages (Consultor de Comunicação – PNUD/SEPLAN)  
Nilmar Pinheiro da Silva Morais (Assessoria de Comunicação – SEPLAN)

### **Setor de Publicações**

Luciana Maura Sales de Sousa  
Teresa Cristina Moura Araújo Nunes

### **Projeto Gráfico e Diagramação**

Lis Andrade Melo

Ficha Catalográfica elaborada pela bibliotecária Adriana Melo Lima CRB – 13/842

P583t	Piauí. Secretaria do Planejamento do Estado do Piauí. <b>Mapas Temáticos do Piauí 2022:</b> territórios de desenvolvimento. Teresina: SEPLAN, 2022. 54 p.
	1. Regionalização – Piauí 2. Desenvolvimento – Piauí 3. Aspectos socioeconômicos 4. Administração pública I. Título
	CDU 332.146.2(812.2)

É permitida a reprodução total ou parcial desta publicação, desde que mencionada a fonte.

SUPERINTENDÊNCIA CEPRO/SEPLAN  
BIBLIOTECA PÁDUA RAMOS  
Av. Miguel Rosa, 3190/Centro-Sul – CEP 64001-490 – Teresina – Piauí  
E-mail: [ascom@seplan.pi.gov.br](mailto:ascom@seplan.pi.gov.br) | Sítio: [www.seplan.pi.gov.br](http://www.seplan.pi.gov.br)

O **Piauí**, terceiro maior Estado da região Nordeste do Brasil, possui área territorial de 251.755,485 km<sup>2</sup>, tem população estimada em 3.289.290 habitantes (2021) e encontra-se organizado em 12 Territórios de Desenvolvimento (TD), que são unidades de planejamento da ação governamental.

Essa regionalização foi institucionalizada através da Lei Complementar nº 87, de 22.08.2007 e atualizada com a Lei nº 6.967/2017, pautada em aspectos socioeconômicos, culturais, ambientais e infraestrutura, para definição dos Territórios.

O presente trabalho foi idealizado para demonstrar a atuação da gestão pública nos 12 TDs e destacar a importância das diferentes características regionais para a identificação de Políticas Públicas. Nessa construção, foram utilizadas pesquisas secundárias e consultas junto às setoriais do Estado.

As setoriais envolvidas no trabalho foram: Secretaria de Educação (Seduc), Universidade Estadual do Piauí (Uespi), Secretaria de Saúde do Piauí (Sesapi), Secretaria de Segurança Pública do Piauí (SSP-PI), Polícia Militar do Piauí (PM-PI), Corpo de Bombeiros Militar do Piauí (CBMEPI), Instituto de Assistência Técnica e Extensão Rural do Piauí (Emater-PI), Agência de Defesa Agropecuária do Piauí (Adapi), Departamento de Estradas e Rodagem (DER-PI), Secretaria de Estado da Agricultura Familiar (SAF), Instituto de Assistência e Previdência Privada do Estado do Piauí (Iaspi), Departamento Estadual de Trânsito (Detran-PI), Junta Comercial do Estado do Piauí (Jucepi), Secretaria de Estado da Administração (Seadprev) e Secretaria de Fazenda (Sefaz).



A divisão em Territórios de Desenvolvimento permite a participação da sociedade civil organizada no planejamento e no monitoramento das ações governamentais em todos os municípios do Estado. Em cada território é constituído um Conselho paritário que participa da elaboração e monitoramento do Plano Plurianual (PPA), da Lei de Diretrizes Orçamentárias (LDO) e da Lei Orçamentária Anual (LOA).

A valorização da Política de Desenvolvimento Territorial tem sido uma das metas estabelecidas pela Secretaria de Estado do Planejamento (Seplan) como forma de aprimorar o planejamento, priorizar a execução de políticas públicas a partir das potencialidades e desafios locais, melhorar o atendimento e a efetivação do serviço público em todos os municípios e tornar cada vez mais equilibrada e exitosa a administração do Estado do Piauí.

REJANE TAVARES DA SILVA  
Secretária de Estado do Planejamento

# SUMÁRIO

Apresentação

<b>PIAUI</b> .....	<b>5</b>
<b>Divisão Política e Regional</b> .....	<b>6</b>
1. Macrorregiões de Desenvolvimento .....	<b>7</b>
2. Divisão Territorial .....	<b>8</b>
<b>População</b>	
3. Estimativa da População .....	<b>9</b>
4. Densidade Demográfica .....	<b>10</b>
5. População Indígena .....	<b>11</b>
6. Comunidades Remanescentes de Quilombos .....	<b>12</b>
<b>Recursos Naturais e Patrimônio Ambiental Protegido</b>	
7. Bacias do Território Piauiense .....	<b>13</b>
8. Biomas, Unidades de Conservação e Área de Aplicação da Lei nº 11.428 de 2006 (Mata Atlântica) .....	<b>14</b>
9. Sítios Arqueológicos .....	<b>15</b>
<b>Infraestrutura</b>	
10. Rodovias, Ferrovias, Aeroportos e Aeródromos .....	<b>16</b>
11. Energia: Geração, Transmissão e Distribuição .....	<b>17</b>
12. Internet e Rede de Fibra Ótica .....	<b>18</b>
13. Piauí Conectado .....	<b>19</b>
14. Telefonia Móvel .....	<b>20</b>
<b>SERVIÇOS DA ADMINISTRAÇÃO ESTADUAL DO PIAUI</b>	
<b>  EDUCAÇÃO</b> .....	<b>21</b>
15. Gerências Regionais de Educação   GREs .....	<b>23</b>
16. Escolas de Ensino Médio .....	<b>24</b>
17. Educação Profissional e Tecnológica .....	<b>25</b>
18. Universidade Estadual do Piauí   UESPI .....	<b>26</b>
19. Universidade Aberta do Brasil   UAB .....	<b>27</b>
20. Universidade Aberta do Piauí   UAPI .....	<b>28</b>
<b>  SAÚDE</b> .....	<b>29</b>
21. Coordenação Regional de Saúde   CRS .....	<b>31</b>
22. Rede de Atendimento: Hospitais, Hemocentros, Farmácias do Povo e CERESTs .....	<b>32</b>
23. Centros de Atenção Psicossocial   CAPS .....	<b>33</b>
24. Serviço de Atendimento Móvel de Urgência   SAMU .....	<b>34</b>
<b>  SEGURANÇA E JUSTIÇA</b> .....	<b>35</b>
25. Comandos de Policiamento da Polícia Militar   PM-PI .....	<b>37</b>
26. Batalhões da Polícia Militar do Piauí e Quartéis do Corpo de Bombeiros Militar do Piauí   CBMEPI .....	<b>38</b>
27. Polícia Civil – Jurisdição .....	<b>39</b>
28. Núcleos / Comarcas da Defensoria Pública do Estado do Piauí   DPE .....	<b>40</b>
<b>  DESENVOLVIMENTO E EXTENSÃO RURAL</b> .....	<b>41</b>
29. Rede de Atendimento da Agência de Defesa Agropecuária do Estado do Piauí   ADAPI ....	<b>43</b>
30. Regiões Administrativas / Territórios Sede do Instituto de Assistência Técnica de Extensão Rural do Piauí   EMATER .....	<b>44</b>
31. Assentamentos da Reforma Agrária – INCRA .....	<b>45</b>
32. Assentamentos da Reforma Agrária – Crédito Fundiário .....	<b>46</b>
<b>  ADMINISTRAÇÃO E OUTROS SERVIÇOS</b> .....	<b>47</b>
33. Agências Regionais de Atendimento do Instituto da Assistência à Saúde dos Servidores Públicos do Estado   IASPI .....	<b>49</b>
34. Unidades de Atendimento   SEADPREV .....	<b>50</b>
35. Circunscrições Regionais de Trânsito   CIRETRANS-PI .....	<b>51</b>
36. Escritórios Regionais da Junta Comercial do Estado do Piauí   JUCEPI .....	<b>52</b>
37. Postos Fiscais / Regiões Fiscais da Secretaria de Estado da Fazenda   SEFAZ ....	<b>53</b>
Lista de Siglas .....	<b>54</b>

## **Divisão Política e Regional**

- . Macrorregiões de Desenvolvimento
- . Divisão Territorial

## **População**

- . Estimativa da População
- . Densidade Demográfica
- . População Indígena
- . Comunidades Remanescentes de Quilombos

## **Recursos Naturais e Patrimônio Ambiental Protegido**

- . Bacias do Território Piauiense
- . Biomas, Unidades de Conservação e Área de Aplicação da Lei nº 11.428 de 2006 (Mata Atlântica)
- . Sítios Arqueológicos

## **Infraestrutura**

- . Rodovias, Ferrovias, Aeroportos e Aeródromos
- . Energia: Geração, Transmissão e Distribuição
- . Internet e Rede de Fibra Ótica
- . Piauí Conectado
- . Telefonia Móvel

MAPAS TEMÁTICOS DO PIAUÍ

# PIAUÍ

O **Piauí** encontra-se localizado na região Nordeste do Brasil, limitando-se a Norte com o Oceano Atlântico; ao Sul com o Estado da Bahia e Tocantins; a Leste com os Estados do Ceará e Pernambuco e a Oeste com o Estado do Maranhão. Em relação à Divisão Político-Administrativa, o Estado é composto por 224 municípios. A regionalização adotada para fins de planejamento e implementação das políticas públicas é formada por quatro macrorregiões (Litoral, Meio-Norte, Semiárido e Cerrados), subdivididas em 12 Territórios de Desenvolvimento: Planície Litorânea, Cocais, Carnaubais, Entre Rios, Vale do Sambito, Vale do Rio Guaribas, Vale do Canindé, Serra da Capivara, Vale dos Rios Piauí e Itaueira, Tabuleiros do Alto Parnaíba, Chapada das Mangabeiras e Chapada Vale do Itaim.

A **população** do Piauí está estimada em 3.289.290 pessoas (2021) o que representa 1,5% da população brasileira sendo o 19º da Federação por número de habitantes. Teresina, pela condição de capital do Estado e centralizadora das atividades comerciais e serviços, lidera como município mais populoso com 868.075 hab. (2021) e uma densidade demográfica de 626,13 hab./km² (2021), número bem superior à média do Estado, 13,07 hab./km² (2021). Segundo estimativas do IBGE (2019), a população declarada indígena totaliza 2.793 hab. e está concentrada principalmente nos municípios de maior aglomerado populacional, Teresina (2.088 hab.), seguido de Floriano (230 hab.), Queimada Nova (187 hab.), Parnaíba (186 hab.) e Picos (102 hab.). Cabe aqui ressaltar que o município de Queimada Nova está inserido entre os menos populosos e menos povoados, contudo, onde se localiza a comunidade Serra Grande dos índios Cariri, que, em agosto de 2020, foi o primeiro povoado indígena com território demarcado no Piauí.

Conforme o Instituto Nacional de Colonização e Reforma Agrária (Incra), considera-se agrupamento quilombola o conjunto de 15 ou mais indivíduos em uma ou mais moradias contíguas, que possuem vínculos familiares ou comunitários e pertencem a Comunidades Remanescentes de Quilombos (CRQs). São indivíduos com vínculos: étnico-racial, trajetória histórica e ancestralidade negra. No Piauí, encontram-se 223 CRQs, sendo sua maior concentração nos TD Chapada Vale do Itaim (52 CRQs), Vale do Canindé (48 CRQs), Serra da Capivara (43 CRQs) e Cocais (24 CRQs).

#### **Recursos Naturais e Patrimônio Ambiental Protegido**

A bacia do rio Parnaíba é a segunda mais importante da região Nordeste, representa a mais densa e relevante rede hidrográfica, constituindo a sub-bacia 34, da bacia do Atlântico Sul. Com uma superfície de 344.112 Km², abrangendo todo o Estado do Piauí (75%), o Maranhão (19%) e uma fração pertencente ao Ceará (6%). O território piauiense dispõe de 13 sub-bacias hidrográficas que compõem a bacia do rio Parnaíba, que são: Difusas do Litoral, do Piranji, Difusas do Baixo Parnaíba, do Longá, do Poti, Difusas do Médio Parnaíba, do Canindé, do Piauí, do Itaueira, do Gurgueia, Difusas da Barragem de Boa Esperança, Difusas do Alto Parnaíba e do Uruçuí-Preto, além de uma rede de rios e riachos.

O território piauiense abrange os biomas Cerrado e Caatinga. A proteção à biodiversidade é presente no Estado com 17 unidades de conservação federais e 12 estaduais. Cabe salientar que no Piauí os tipos vegetais Floresta Estacional Decidual e Semi-decidual foram incluídos no art. 2º da lei nº 11.428 de 2006, a lei da Mata Atlântica. Com isso, a formação original destes tipos florestais é incluída na Mata Atlântica para fins de aplicação da referida lei.

Conforme o Instituto do Patrimônio Histórico e Artístico Nacional (Iphan), o Piauí dispõe de mais de 1.800 sítios arqueológicos registrados, destes, 1.285 são reconhecidos georreferenciados e passíveis de localização e mapeamento. Destaca-se a Floresta Fóssil (paleontológico) às margens do rio Poti, em Teresina, e na região sudeste do Estado, no TD Serra da Capivara com 793 sítios, o que corresponde a 61,72% do total. Nesse território, localiza-se o Parque Nacional da Serra da Capivara, declarado pela Unesco, em 1991, Patrimônio Mundial Cultural.

#### **Internet, Rede de Fibra Ótica e Telefonia Móvel**

A utilização da fibra ótica no Piauí compreende 86 municípios e tem crescido em rápida escala, 138 municípios possuem outros tipos de internet. A telefonia móvel tem grande alcance no Estado com atendimento a mais de 70% da população piauiense.

O avanço da oferta de internet se deve a iniciativas que promovem a inclusão digital da população como o Piauí Conectado, uma Parceria Público Privada (PPP) firmada pelo Governo do Estado, por meio da Superintendência de Parcerias e Concessões do Piauí (Suparc) e da Agência de Tecnologia da Informação do Piauí (ATI), visando a modernização dos serviços a partir da implantação de uma rede de fibra ótica.

#### **Infraestrutura**

##### **Rodovias, Ferrovias, Aeroportos e Aeródromos**

A infraestrutura compreende as vias de acesso rodoviário, ferroviário e aeroviário. As rodovias estaduais com pavimentação somam aproximadamente 6.397,10 km, e as federais totalizam 2.504 km de extensão. Em fase de implantação, cerca de 252 km e, em obra de pavimentação, um total de 424 km.

A extensão das ferrovias compreende 532,771 km, deste total 212,281 km engloba a Estrada de Ferro (EF) 225, que liga Teresina a Fortaleza, e encontra-se em operação e 320,490 km EF-44, que liga Teresina a Luís Correia, está desativada. Cabe salientar que o Estado possui 434,467 km de ferrovia em construção, a Transnordestina, e ainda 246,730 km, a EF-232, em fase de planejamento.

A malha aérea é formada por três aeroportos, que são: Aeroporto de Teresina – Senador Petrônio Portella, Aeroporto Internacional de Parnaíba – Prefeito Doutor João Silva Filho e Aeroporto de São Raimundo Nonato – Serra da Capivara. Compreende, também, um conjunto de 66 aeródromos, dos quais 12 são públicos e 54 privados. Cabe destacar que no Estado existem quatro aeroportos em planejamento, nos municípios de Bom Jesus, Oeiras, Uruçuí e Cajueiro da Praia.

##### **Energia**

O mapa apresenta a produção de energia e sua estrutura de geração, linhas de transmissão e distribuição, tipos de usinas e situação em que se encontram e a potencialidade deste setor. O Piauí tem potencial para a produção em grande escala de energias renováveis, a exemplo da energia eólica, fotovoltaica, biomassa e hidráulica.

# PIAUÍ | MACRORREGIÕES DE DESENVOLVIMENTO

Divisão Política e Regional

## Macrorregiões de Desenvolvimento

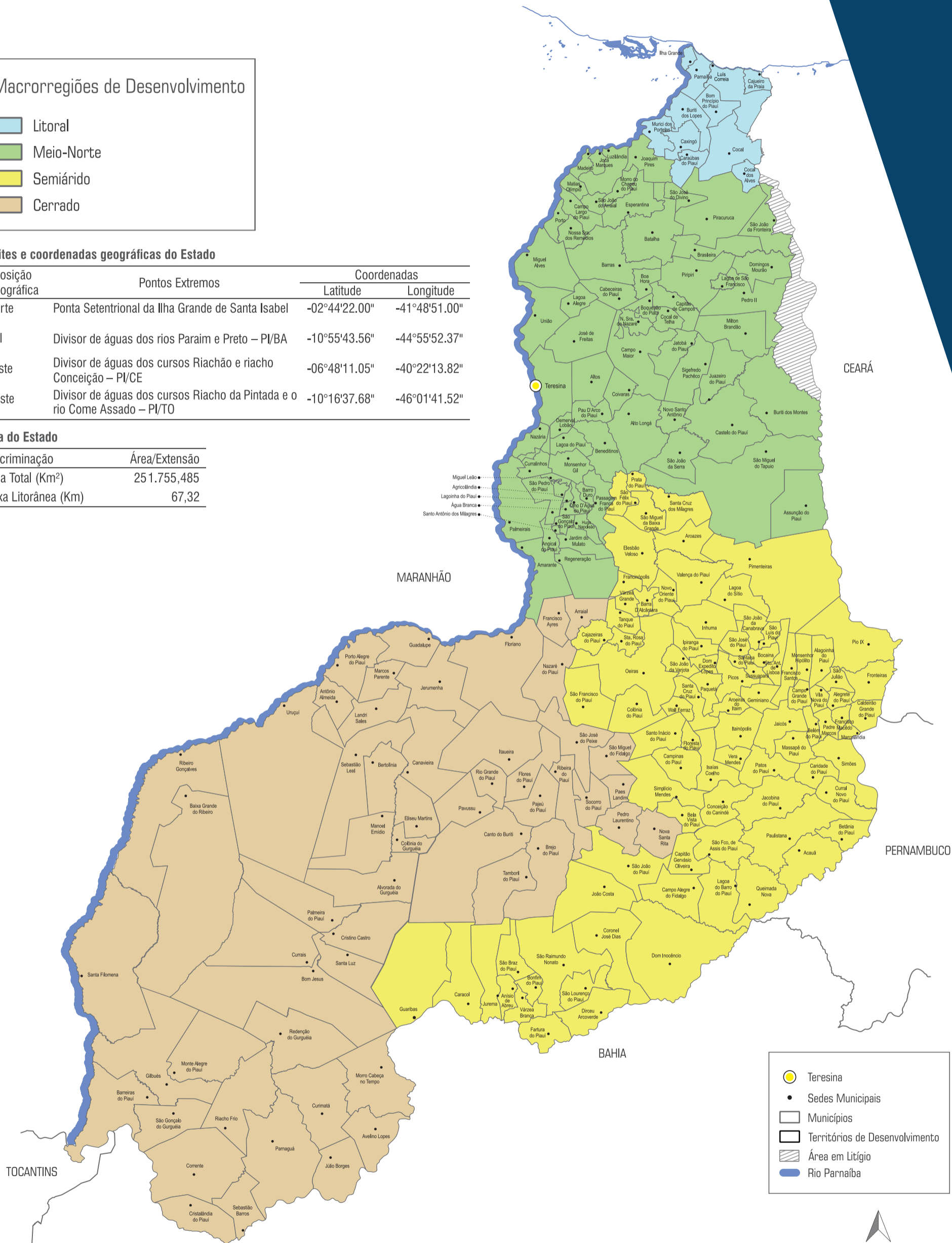
- Litoral
- Meio-Norte
- Semiárido
- Cerrado

## Limites e coordenadas geográficas do Estado

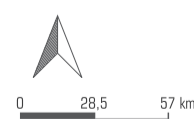
Posição Geográfica	Pontos Extremos	Coordenadas	
		Latitude	Longitude
Norte	Ponta Setentrional da Ilha Grande de Santa Isabel	-02°44'22.00"	-41°48'51.00"
Sul	Divisor de águas dos rios Paraim e Preto – PI/BA	-10°55'43.56"	-44°55'52.37"
Leste	Divisor de águas dos cursos Riachão e riacho Conceição – PI/CE	-06°48'11.05"	-40°22'13.82"
Oeste	Divisor de águas dos cursos Riacho da Pintada e o rio Come Assado – PI/TO	-10°16'37.68"	-46°01'41.52"

## Área do Estado

Discriminação	Área/Extensão
Área Total (Km <sup>2</sup> )	251.755,485
Faixa Litorânea (Km)	67,32



- Teresina
- Sedes Municipais
- Municípios
- Territórios de Desenvolvimento
- Área em Litígio
- Rio Parnaíba



Fonte: PIAUÍ. Lei nº 6997, de 03 de abril de 2017. Altera a lei Complementar nº 87/2007 que cria o Planejamento Participativo Territorial para o Desenvolvimento Sustentável do Estado do Piauí e dá outras providências. Diário Oficial do Estado do Piauí. 63. ed. Teresina, PI: Dop, 3 abr. 2017. p. 2-4. IBGE, Anuário Estatístico do Brasil, 2020.

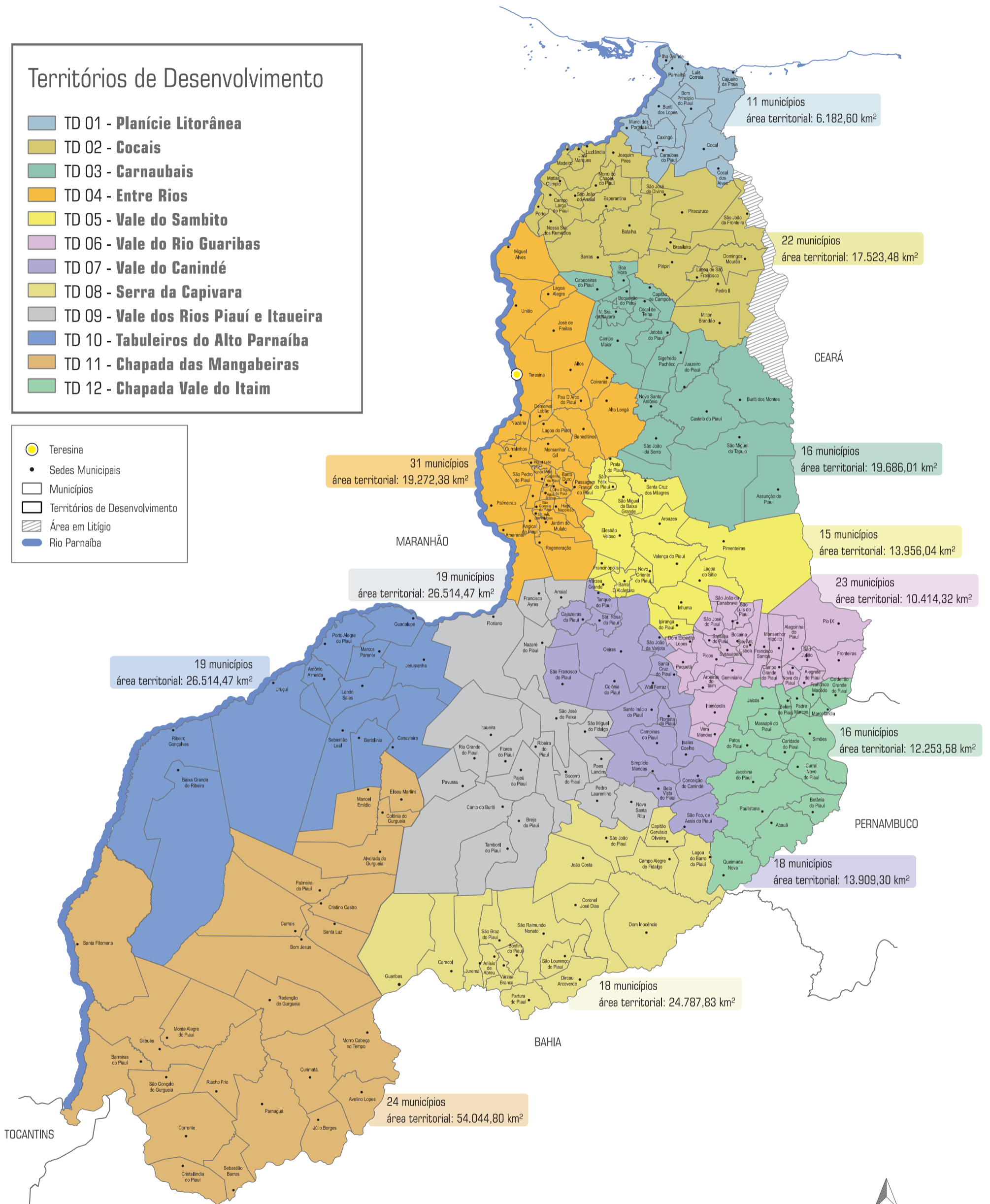




### Territórios de Desenvolvimento

- TD 01 - Planície Litorânea
- TD 02 - Cocais
- TD 03 - Carnaubais
- TD 04 - Entre Rios
- TD 05 - Vale do Sambito
- TD 06 - Vale do Rio Guaribas
- TD 07 - Vale do Canindé
- TD 08 - Serra da Capivara
- TD 09 - Vale dos Rios Piauí e Itaueira
- TD 10 - Tabuleiros do Alto Parnaíba
- TD 11 - Chapada das Mangabeiras
- TD 12 - Chapada Vale do Itaim

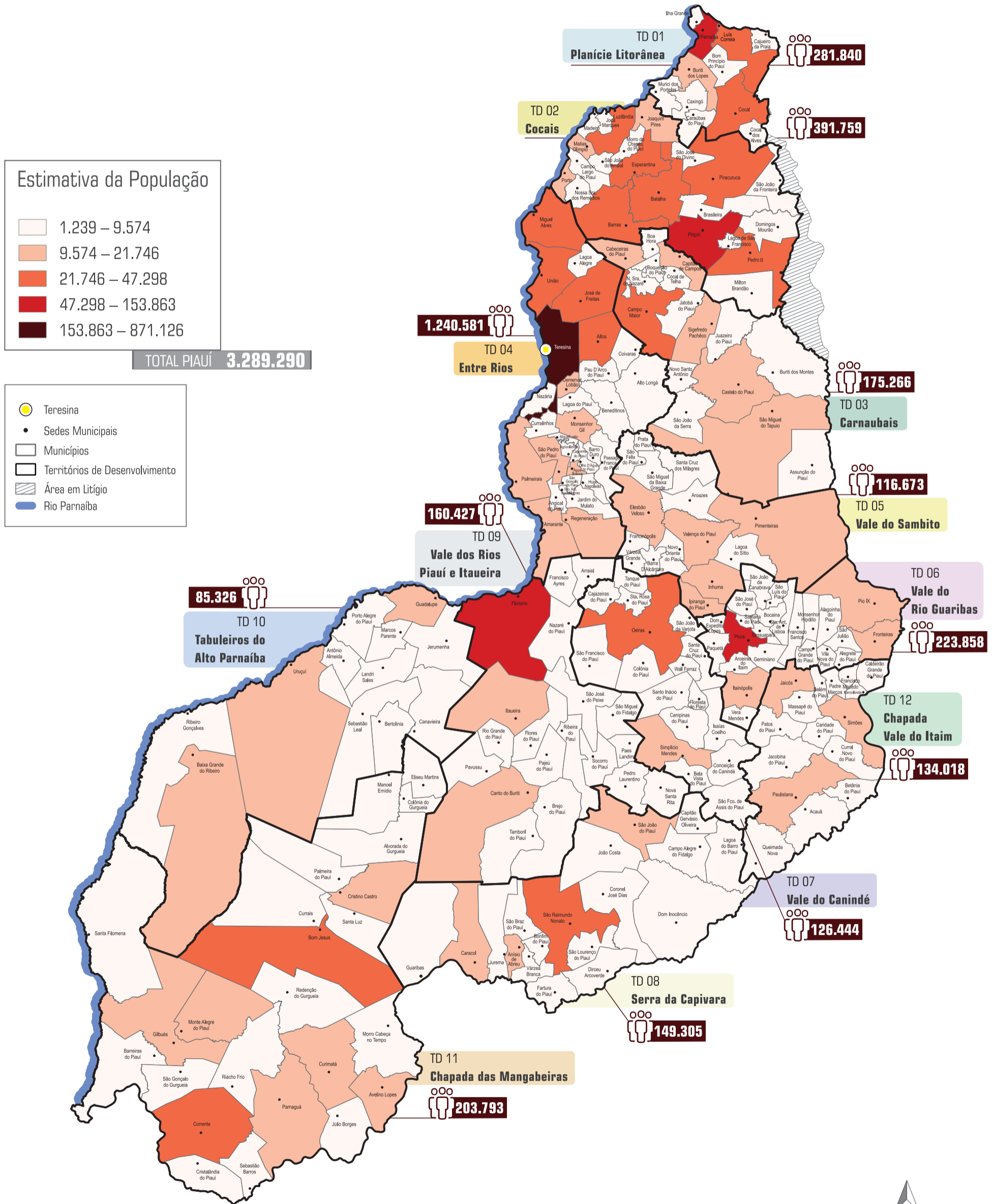
- Teresina
- Sedes Municipais
- Municípios
- Territórios de Desenvolvimento
- Área em Litígio
- Rio Parnaíba



Fonte: PIAUÍ. Lei nº 6997, de 03 de abril de 2017. Altera a lei Complementar nº 87/2007 que cria o Planejamento Participativo Territorial para o Desenvolvimento Sustentável do Estado do Piauí e dá outras providências. Diário Oficial do Estado do Piauí. 63. ed. Teresina, PI: Dop, 3 abr. 2017. p. 2-4.

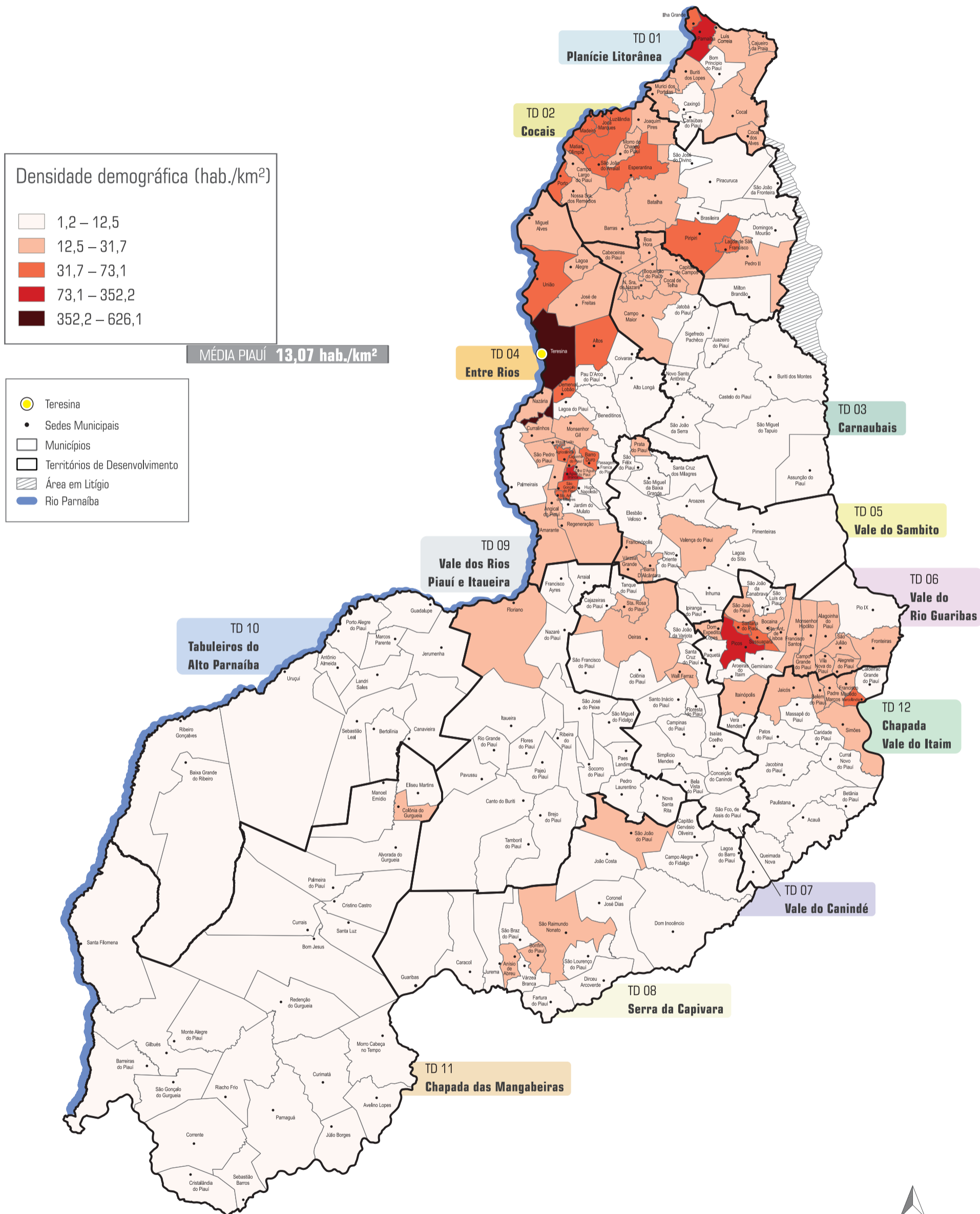
# PIAUI | ESTIMATIVA DA POPULAÇÃO 2021

População




Fonte: Instituto Brasileiro de Geografia e Estatística – IBGE. Estimativa da População, 2021.

# PIAUÍ | DENSIDADE DEMOGRÁFICA 2021

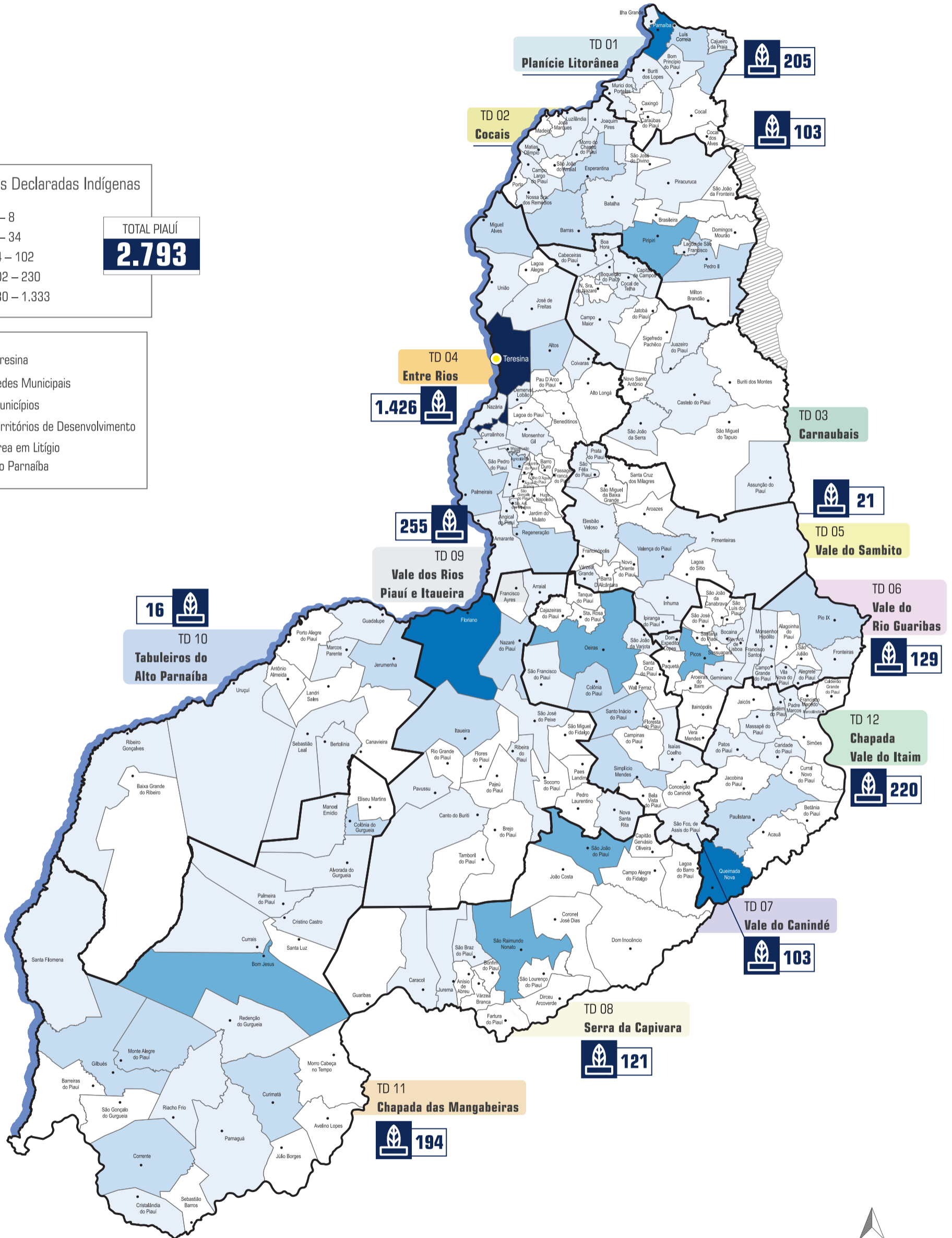
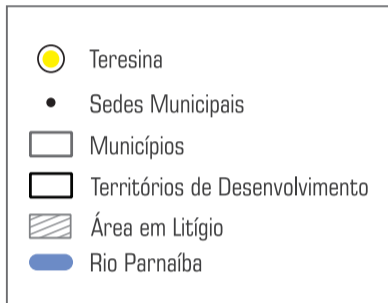


Fonte: Instituto Brasileiro de Geografia e Estatística – IBGE. Estimativa da População, 2021.

População  
**PIAUÍ | POPULAÇÃO INDÍGENA 2019**

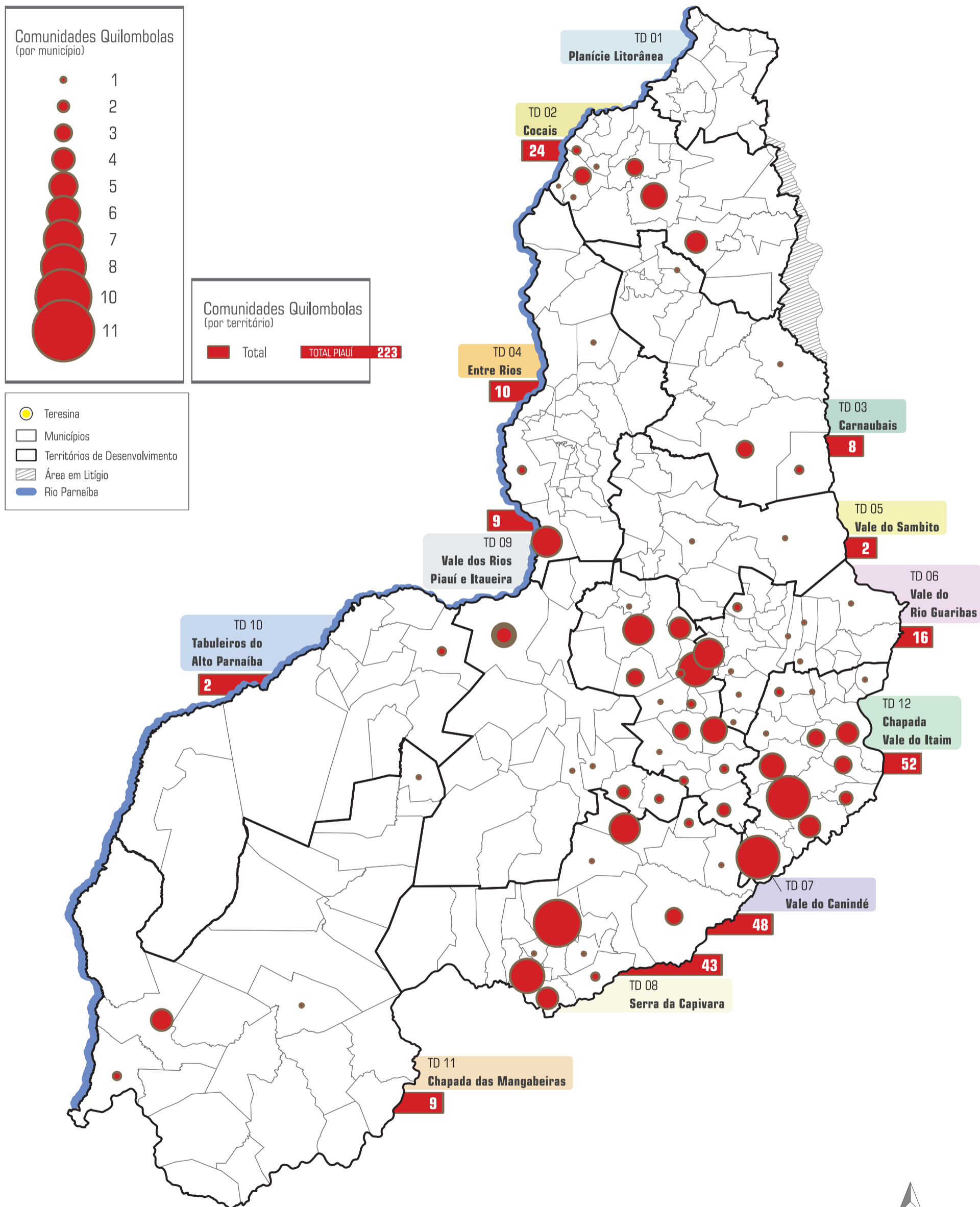


TOTAL PIAUÍ  
**2.793**



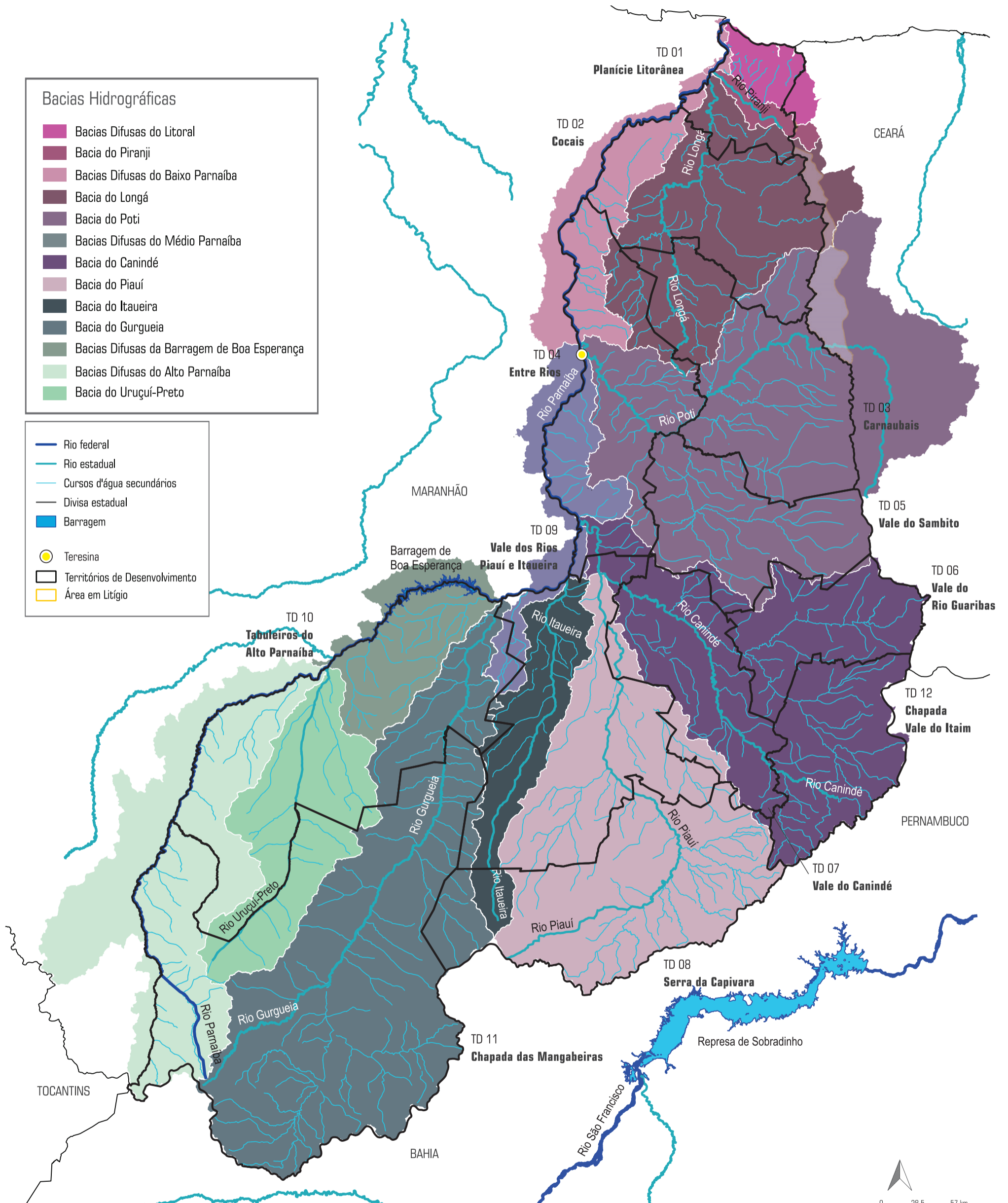
Fonte: Instituto Brasileiro de Geografia e Estatística – IBGE. Base territorial, censos e povos e comunidades tradicionais, 2021.

# PIAUÍ | COMUNIDADES REMANESCENTES DE QUILOMBOS



Fonte: Instituto Brasileiro de Geografia e Estatística – IBGE. Base de Informações Geográficas e Estatísticas sobre os indígenas e quilombolas para o enfrentamento à COVID-19, 2021.

Recursos Naturais e Patrimônio Ambiental Protegido  
**PIAUÍ | BACIAS DO TERRITÓRIO PIAUIENSE**



Fonte: Agência Nacional de Águas e Saneamento Básico – ANA, 2017.

# Recursos Naturais e Patrimônio Ambiental Protegido

## PIAUÍ | BIOMAS, UNIDADES DE CONSERVAÇÃO E MATA ATLÂNTICA

### Unidades de Conservação Estaduais

- 1 - ESTAÇÃO ECOLÓGICA CHAPADA SERRA BRANCA
- 2 - PARQUE ESTADUAL DO RANGEL
- 3 - APA DAS NASCENTES DO RIO URUÇUÍ-PRETO
- 4 - APA DAS NASCENTES DO RIO CANINDE
- 5 - APA DAS NASCENTES DO RIO LONGÁ
- 6 - APA DOS ALTOS CURSOS DOS RIOS GURGUEIA E URUÇUÍ-VERMELHO
- 7 - PARQUE ESTADUAL CÂNION DO RIO POTI
- 8 - PARQUE ESTADUAL ZOOBOTÂNICO
- 9 - ÁREA DE RELEVANTE INTERESSE ECOLÓGICO DA LAGOA DO PORTINHO
- 10 - ÁREA DE PROTEÇÃO AMBIENTAL DA LAGOA DE NAZARÉ
- 11 - PARQUE ESTADUAL DA SERRA DO SANTO ANTÔNIO
- 12 - APA CACHOEIRA DO URUBU

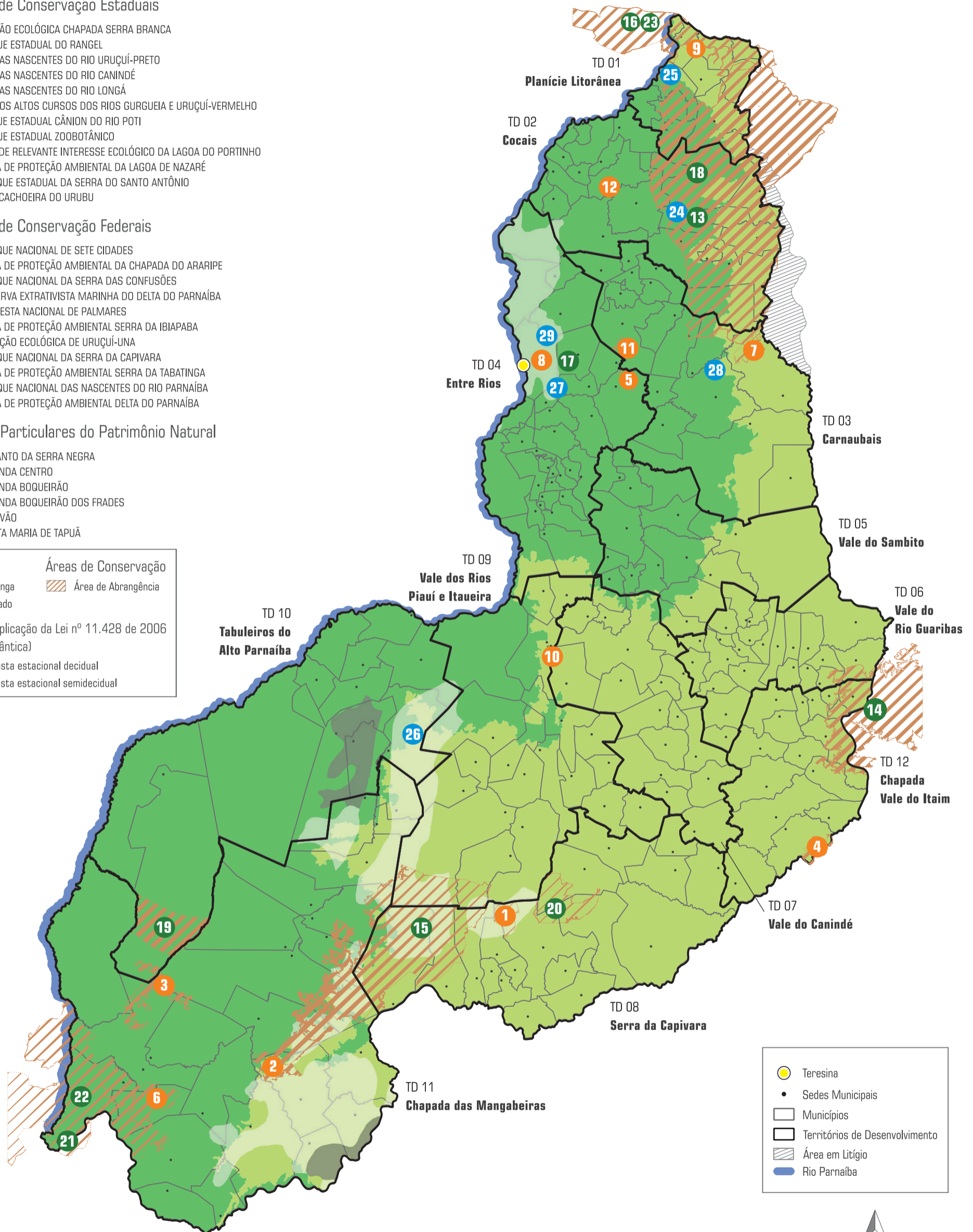
### Unidades de Conservação Federais

- 13 - PARQUE NACIONAL DE SETE CIDADES
- 14 - ÁREA DE PROTEÇÃO AMBIENTAL DA CHAPADA DO ARARIPE
- 15 - PARQUE NACIONAL DA SERRA DAS CONFUSÕES
- 16 - RESERVA EXTRATIVISTA MARINHA DO DELTA DO PARNAÍBA
- 17 - FLORESTA NACIONAL DE PALMARES
- 18 - ÁREA DE PROTEÇÃO AMBIENTAL SERRA DA IBIAPABA
- 19 - ESTAÇÃO ECOLÓGICA DE URUÇUÍ-UNA
- 20 - PARQUE NACIONAL DA SERRA DA CAPIVARA
- 21 - ÁREA DE PROTEÇÃO AMBIENTAL SERRA DA TABATINGA
- 22 - PARQUE NACIONAL DAS NASCENTES DO RIO PARNAÍBA
- 23 - ÁREA DE PROTEÇÃO AMBIENTAL DELTA DO PARNAÍBA

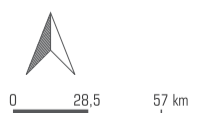
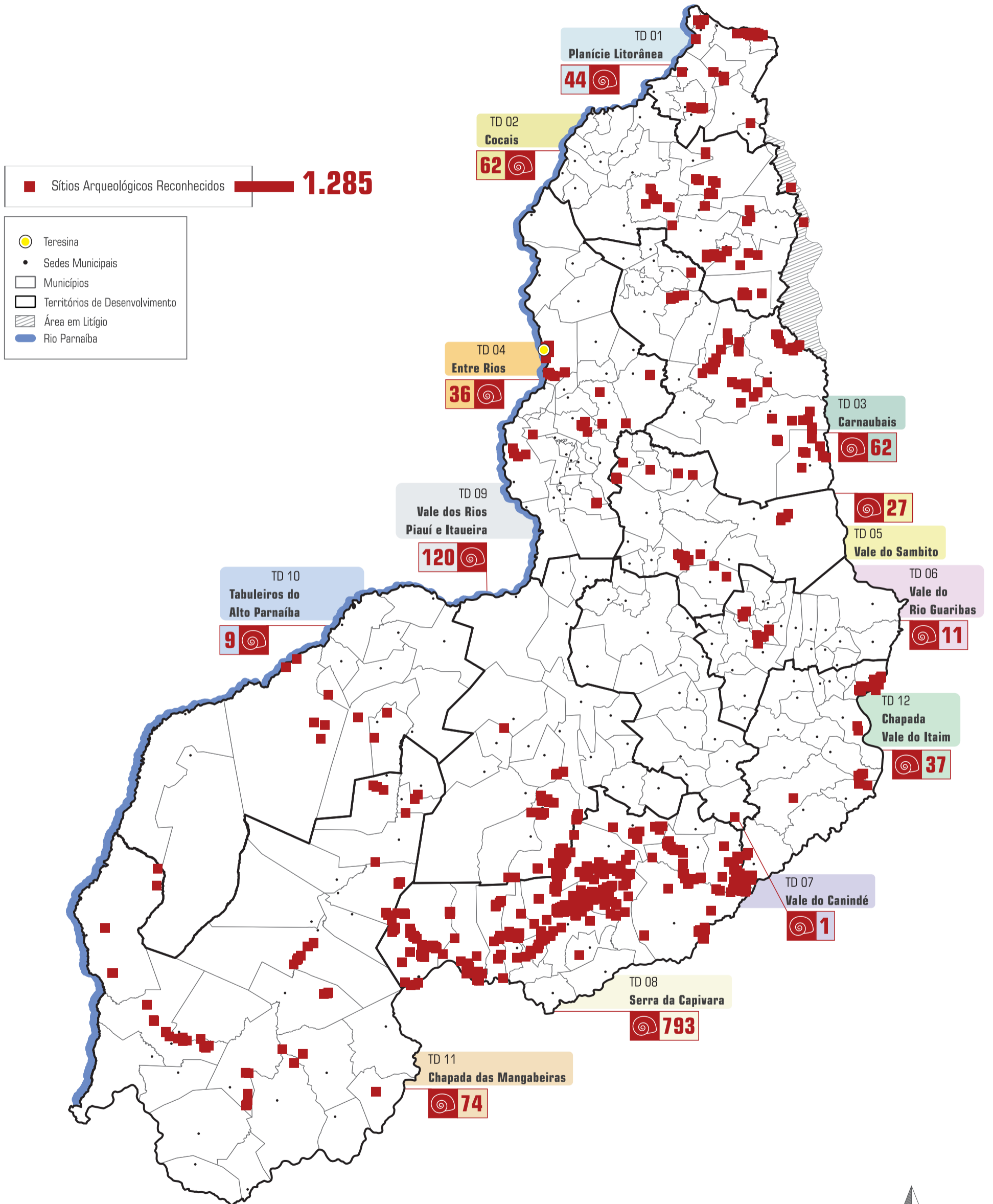
### Reservas Particulares do Patrimônio Natural

- 24 - RECANTO DA SERRA NEGRA
- 25 - FAZENDA CENTRO
- 26 - FAZENDA BOQUEIRÃO
- 27 - FAZENDA BOQUEIRÃO DOS FRADES
- 28 - MARVÃO
- 29 - SANTA MARIA DE TAPUÁ

Biomass	Áreas de Conservação
Caatinga	Área de Abrangência
Cerrado	
Área de Aplicação da Lei nº 11.428 de 2006 (Mata Atlântica)	
Floresta estacional decidual	
Floresta estacional semidecidual	



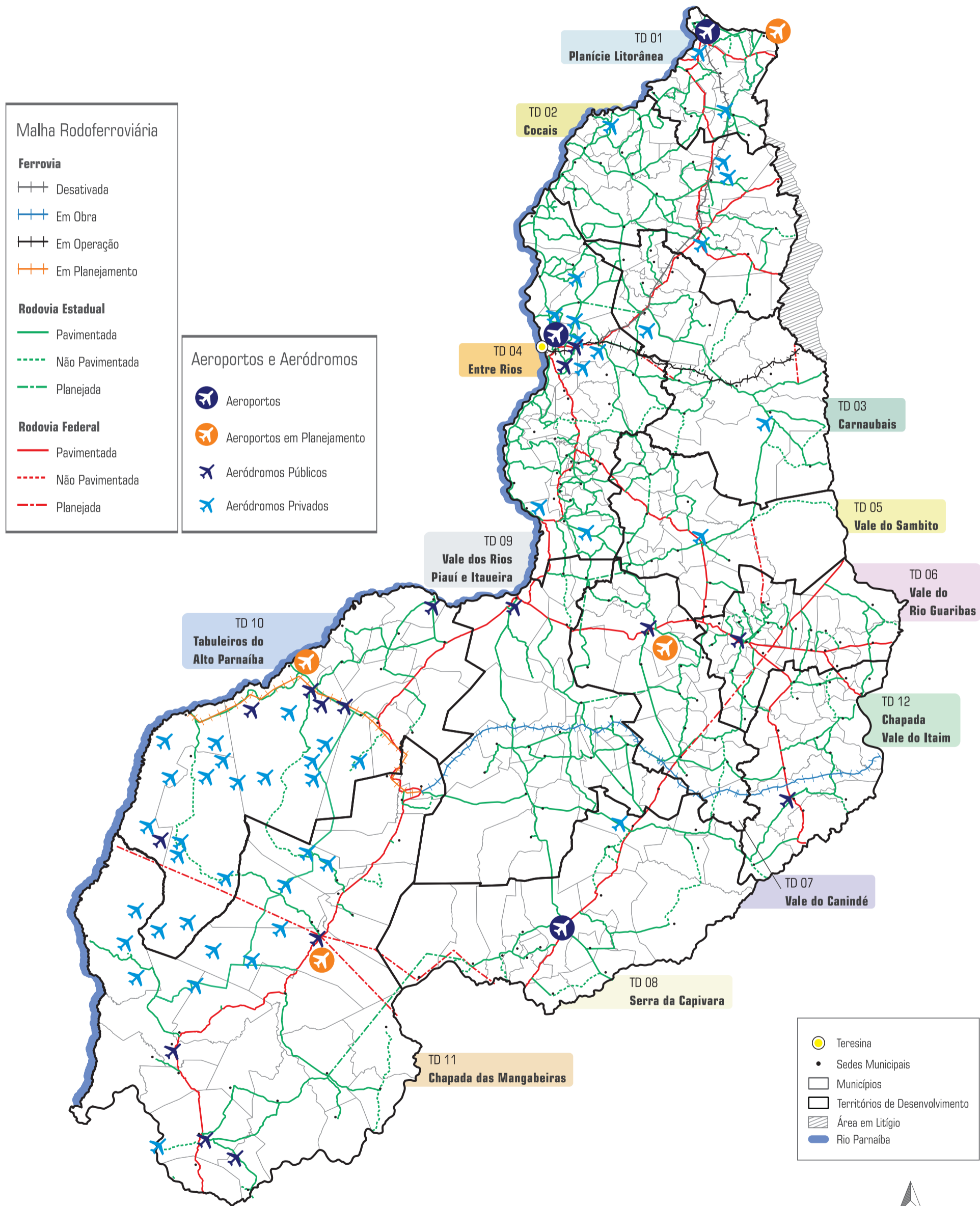
Fonte: IBGE, Biomas. 2019. BRASIL. Lei nº 11.428, de 22 de dezembro de 2006. Dispõe sobre a utilização e proteção da vegetação nativa do Bioma Mata Atlântica, e dá outras providências. Diário Oficial da União. 246. ed. Brasília, DF: Imprensa Nacional, 26 dez. 2006. n. 246, Seção 1, p. 1-4. SEMAR, Secretaria de Estado do Meio Ambiente e Recursos Hídricos, 2021.



Fonte: Instituto do Patrimônio Histórico e Artístico Nacional – IPHAN. Bancos de Dados – Patrimônio Arqueológico, 2021.

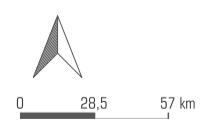
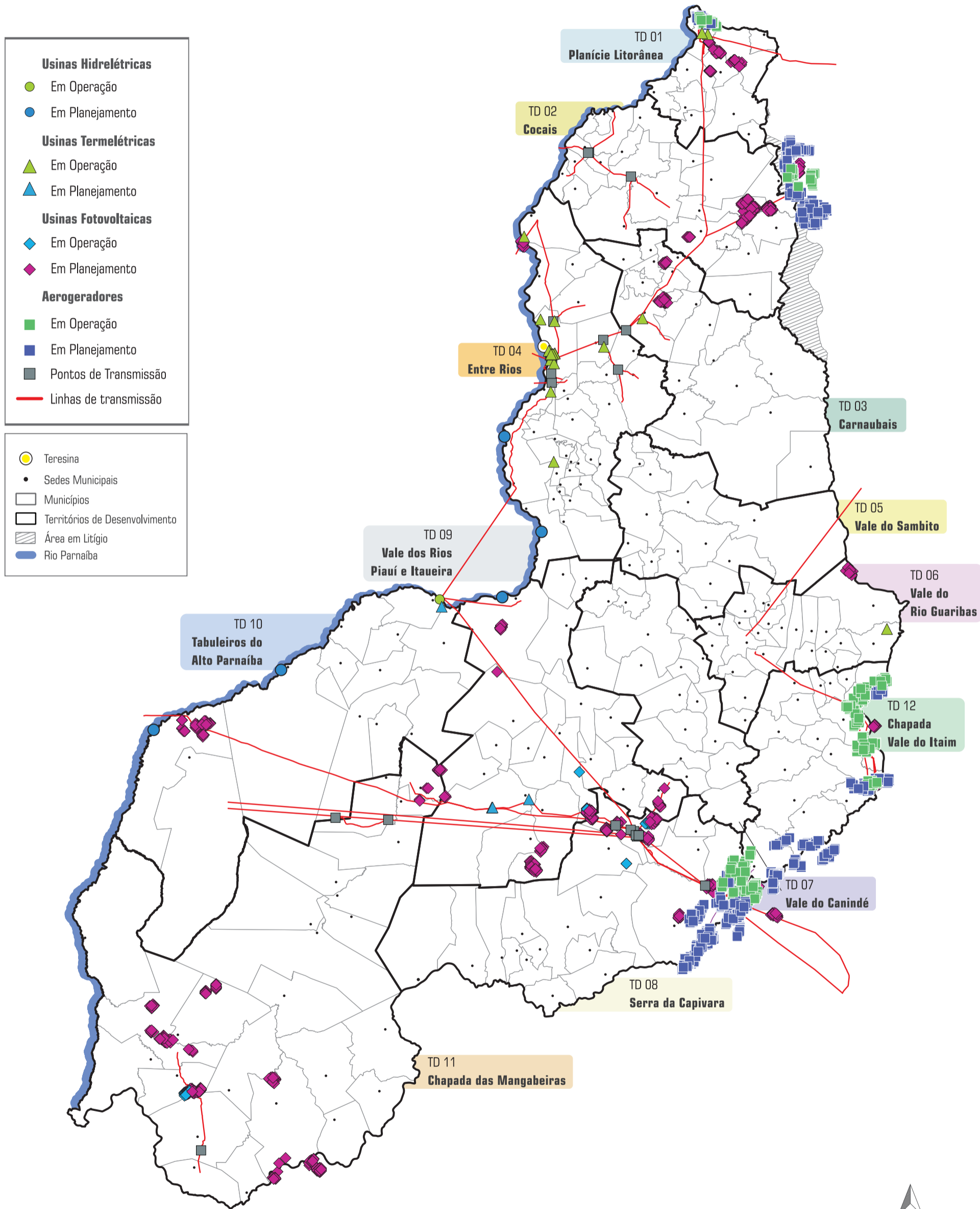


# PIAUÍ | **RODOVIAS, FERROVIAS, AEROPORTOS E AERÓDROMOS**



Fonte: Departamento de Estradas de Rodagem do Piauí – DER-PI. Departamento Nacional de Infraestrutura de Transportes – DNIT. Agência Nacional de Aviação Civil – ANAC, 2021.

# PIAUÍ | ENERGIA: GERAÇÃO, TRANSMISSÃO E DISTRIBUIÇÃO



Fonte: Agência Nacional de Energia Elétrica – ANEEL, 2021.

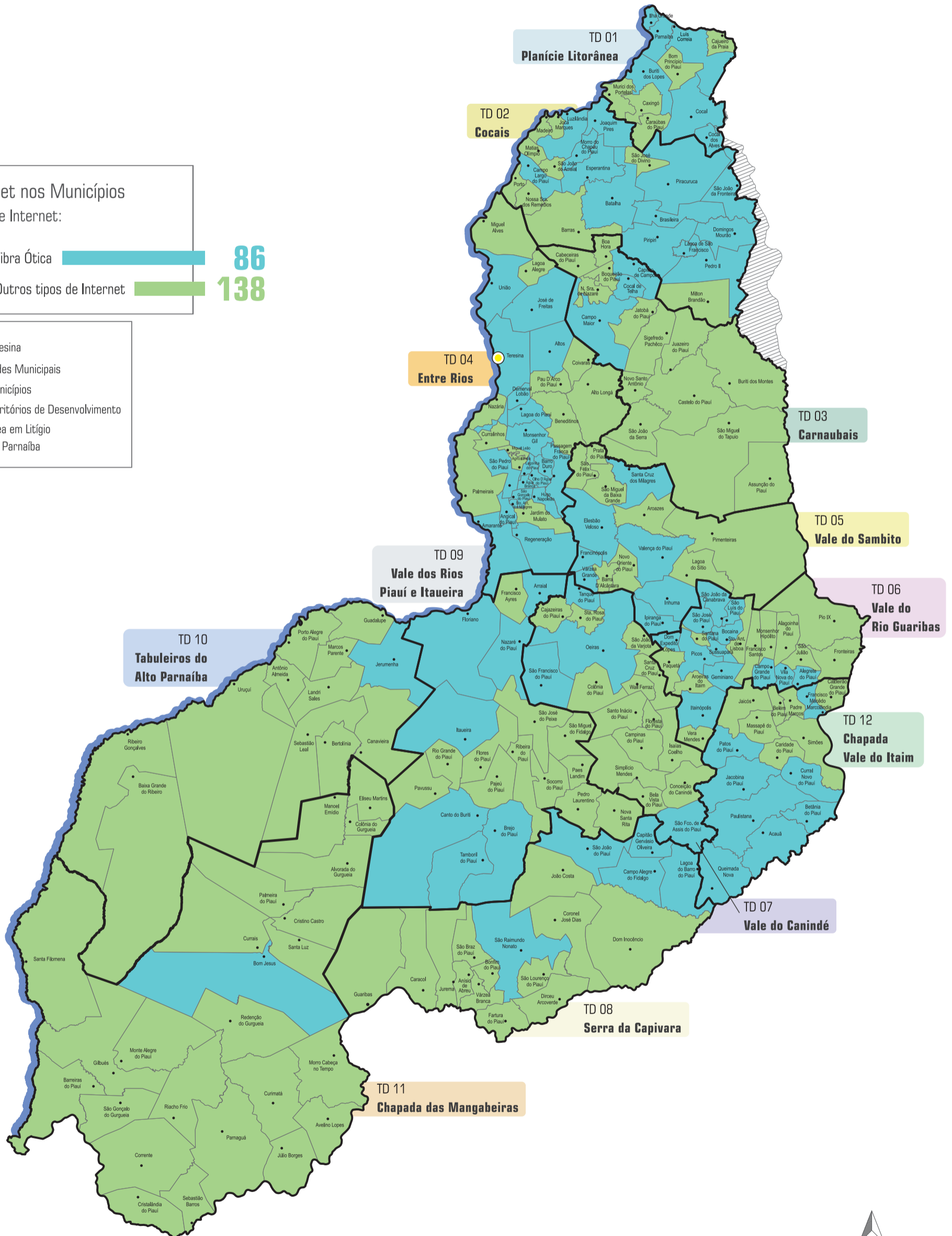
# PIAUÍ | INTERNET E REDE DE FIBRA ÓTICA

Internet nos Municípios  
Tipos de Internet:

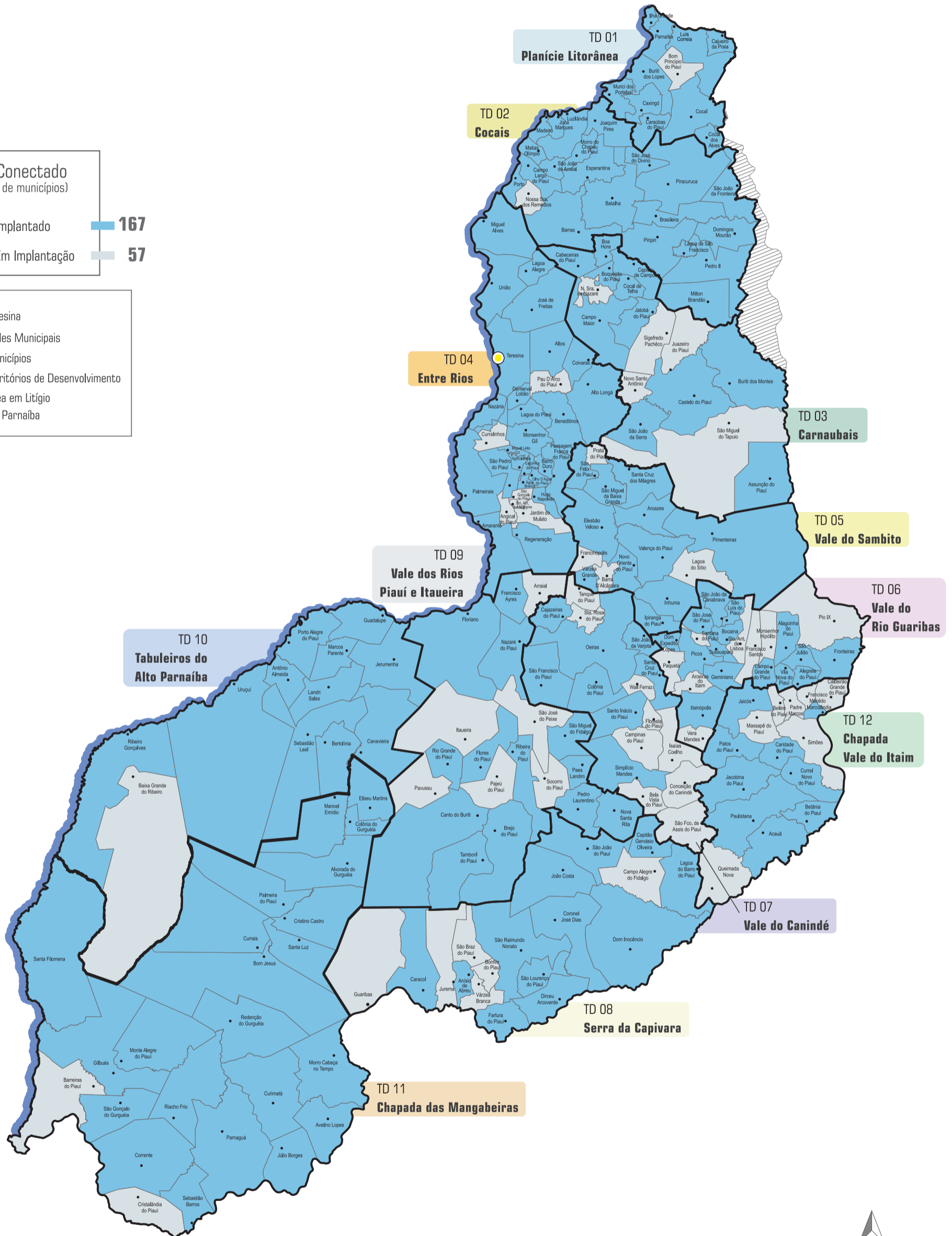
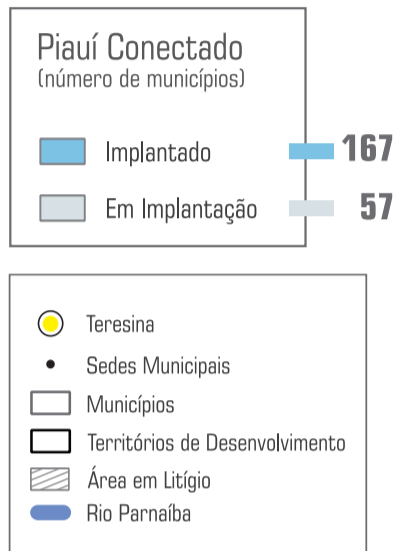
- Fibra Ótica
- Outros tipos de Internet

**86**  
**138**

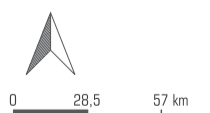
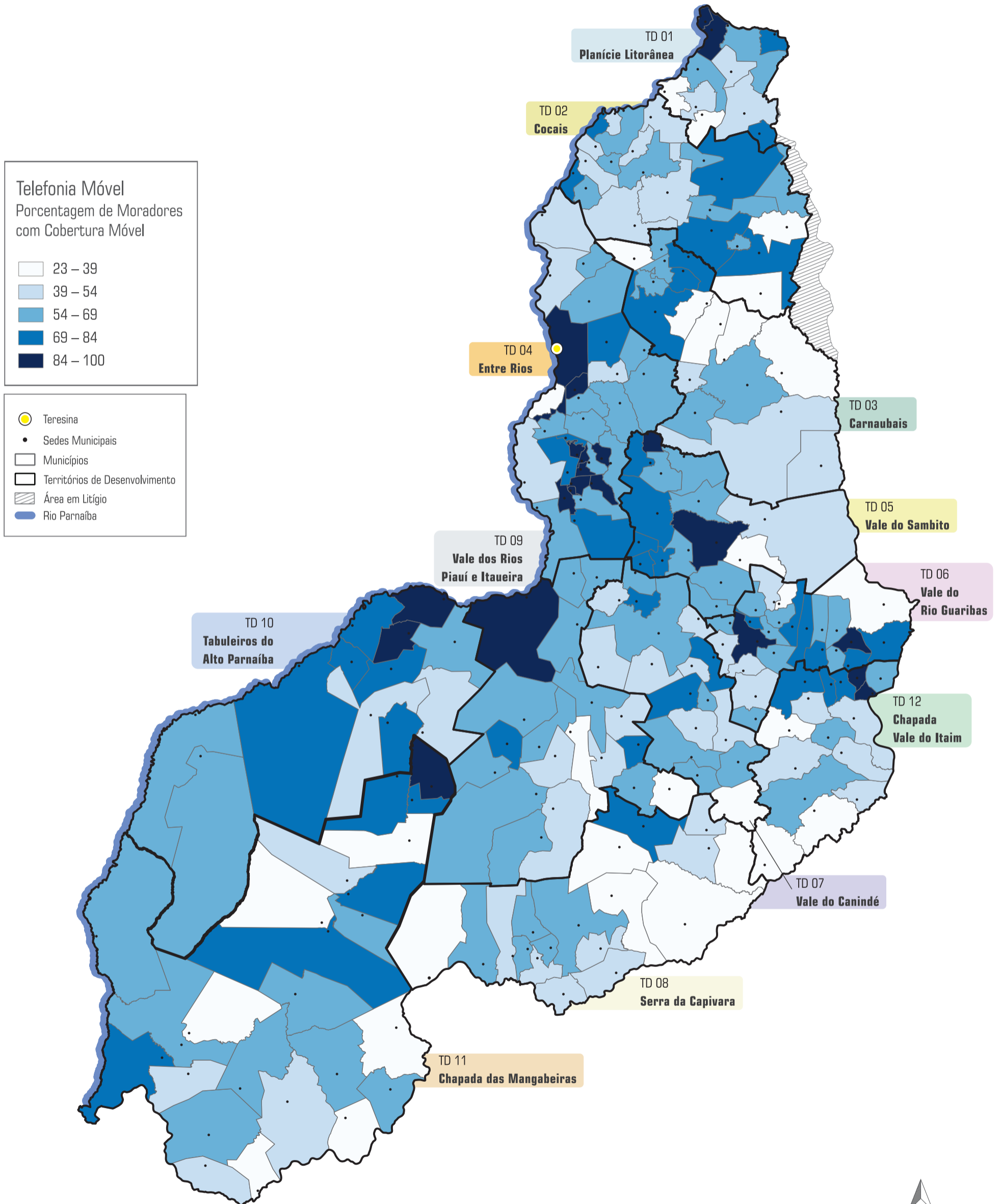
- Teresina
- Sedes Municipais
- Municípios
- Territórios de Desenvolvimento
- Área em Litígio
- Rio Parnaíba



Fonte: Agência Nacional de Telecomunicações – ANT, 2021.



Fonte: Piauí Conectado, 2021.  
 Nota: Informações em 09/12/2021.



Fonte: Agência Nacional de Telecomunicações – ANT, 2021.

. Gerências Regionais de Educação | **GREs**

**Ensino Médio**

. Escolas de Ensino Médio

. Educação Profissional e Tecnológica

**Ensino Superior**

. Universidade Estadual do Piauí | **UESPI**

. Universidade Aberta do Brasil | **UAB**

. Universidade Aberta do Piauí | **UAPI**

# EDUCAÇÃO

MAPAS TEMÁTICOS DO PIAUÍ

## Serviços da Administração Estadual do Piauí

# EDUCAÇÃO

Os mapas temáticos relacionados à educação básica apresentam os serviços disponibilizados pela **Secretaria de Estado da Educação do Piauí** (Seduc), órgão da administração direta que gerencia a Rede Estadual de Educação Pública. As **Gerências Regionais de Educação** (GRE), unidades administrativas descentralizadas, têm como objetivo atender às demandas de sua área de atuação em cada um dos 12 Territórios de Desenvolvimento (TD), alguns registram mais de uma gerência, bem como atendem municípios de outro Território.



O **Ensino Fundamental**, presente em 99 municípios e com 225 Unidades de Ensino (UEs), proporciona aos alunos o domínio pleno da escrita, da leitura e do cálculo, noções de meio ambiente, cultura, política, economia, tecnologia e valores sociais. A oferta pública do E. Fundamental é realizada de forma compartilhada com os municípios, sendo que a rede estadual, gradativamente, está transferindo o atendimento para a rede municipal, estabelecendo ações em regime de colaboração quando necessário.

O **Ensino Médio Regular** é uma modalidade que está em 100% do Piauí e conta com 463 UEs, oferece uma formação voltada para o mercado de trabalho, aprofundando conhecimentos adquiridos nas etapas anteriores e entregando condições aos estudantes de ingressarem em um ensino superior, por meio do Exame Nacional do Ensino Médio (Enem), tendo ainda, na rede pública estadual, o projeto Pré-Enem Seduc, que proporciona ações preparatórias para o exame.

Já o **Ensino em Tempo Integral**, presente em 96 UEs distribuídas em 50 municípios, possui carga horária ampliada, e os estudantes têm contato com disciplinas paralelas, tais quais música e robótica, partindo dos benefícios de maior envolvimento dos jovens à vida escolar.

A **Educação de Jovens e Adultos** (EJA) proporciona a democratização do acesso à educação básica e contribui com a elevação da escolaridade média da população piauiense. A rede estadual de EJA com 390 UEs distribuídas em 214 municípios, possibilita a pessoas que não tiveram acesso à escola na idade devida tenham a oportunidade de concluir seus estudos no ensino fundamental e médio em um período de tempo menor do que o regular.

Ainda tratando de modalidades, a Seduc oferta o **Ensino Profissional e Tecnológico** (EPT), a oferta da rede estadual está distribuída em 76 escolas, sendo 18 Centros Estaduais de Educação Profissional – CEEP, 14 Centros Estaduais de Educação Profissional Rural – CEEPRU, 7 Centros Estaduais de Tempo Integral – CETI, 16 Escolas Famílias Agrícolas – EFAs, 18 unidades escolares – UE, 1 Escola de Teatro e 1 Núcleo de Educação Profissional. A oferta de Educação Profissional atende a 10 eixos tecnológicos nas seguintes formas: **Ensino Médio Integrado** (regular, tempo integral, proeja e alternância), concomitante com mediação tecnológica e subsequente, atende 30.392 alunos em mais de 200 municípios.

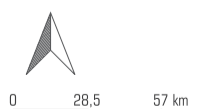
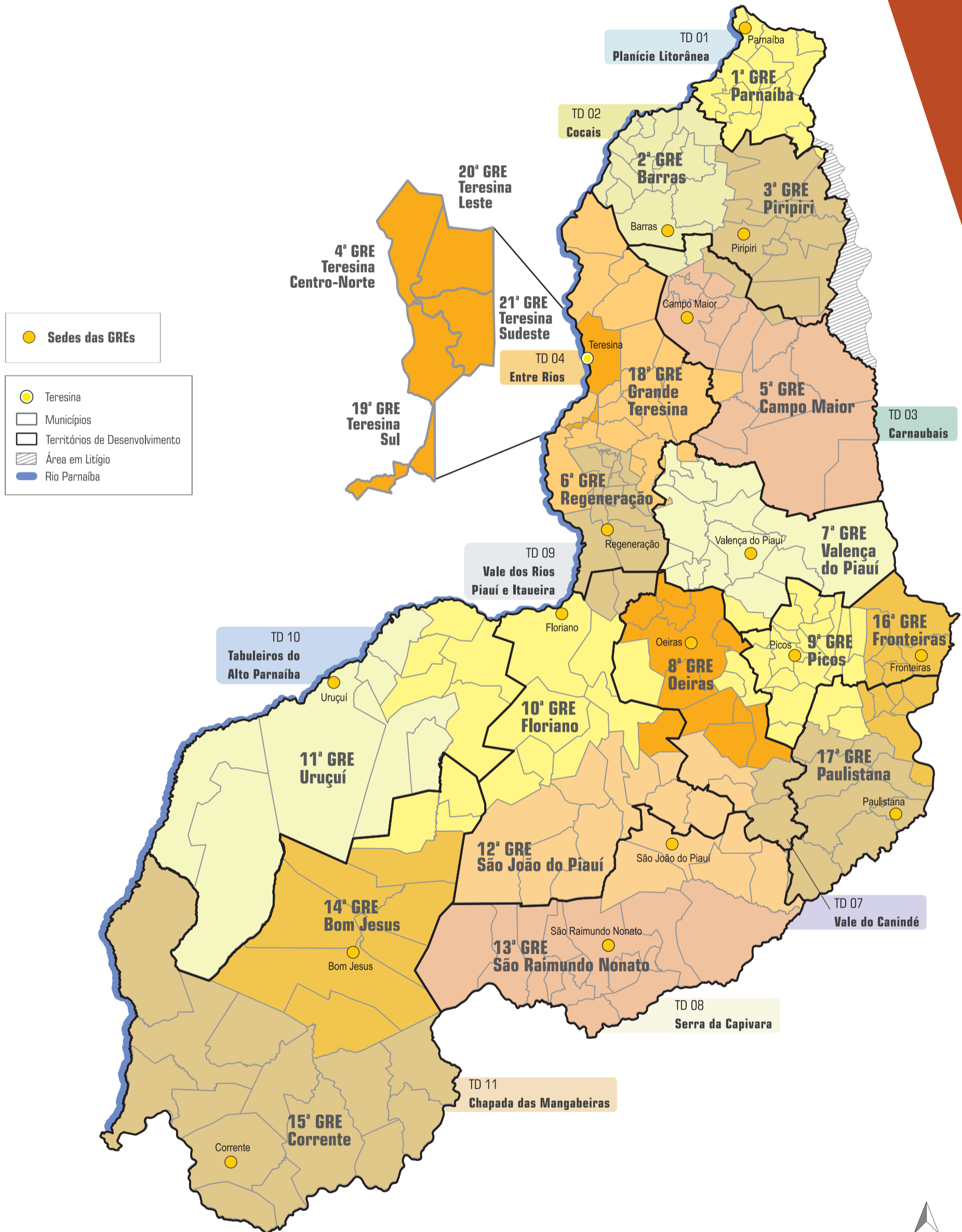
A Seduc oferece ainda uma modalidade chamada de **Educação Especial**, em 127 UEs, que integra a proposta pedagógica da escola regular, promovendo também outras ações como o Atendimento Educacional Especializado (AEE) aos alunos com deficiência, Transtorno do Espectro Autista (TEA) e Altas Habilidades/Superdotação. Além disso, possui formações para o corpo docente e demais profissionais envolvidos, por meio do Plano de Desenvolvimento Individual – Estruturação e Aplicabilidade. Assim, a Educação Especial objetiva garantir iguais condições de acesso, participação e aprendizagem dos estudantes, público-alvo dessa modalidade específica em sala de aula comum. No total são 105 municípios, distribuídos em 152 UEs, que dispõem de Salas de Recursos Multifuncionais.

O **Ensino Superior** oferecido pela Universidade Estadual do Piauí (Uespi) totaliza 12 campi, distribuídos em 10 Territórios de Desenvolvimento, além de contar com 104 cursos de bacharelado e licenciatura. A Uespi, através do Núcleo de Educação a Distância (NEaD), em parceria com a Seduc, desenvolve dois programas de ensino a distância, que são ofertados: a Universidade Aberta do Brasil com 37 polos, 13 cursos de pós-graduação lato sensu, em 15 municípios, e 7 cursos de graduação entre bacharelados e licenciaturas, e a Universidade Aberta do Piauí (Uapi) com 182 polos.

A Uapi é um programa de ensino que desenvolve a educação na modalidade à distância como forma de expandir e interiorizar a oferta de cursos de educação superior no Piauí. O NEaD é responsável pelo projeto e funcionamento pedagógico da Uapi e atua em parceria com a Secretaria de Estado da Educação (Seduc), responsável pela estrutura física, disposição da equipe técnica e repasses para manutenção dos polos, a Fundação de Amparo à Pesquisa do Piauí e com a Coordenadoria de Educação por meio de Mediação Tecnológica.

# EDUCAÇÃO

## PIAÚÍ | GERÊNCIAS REGIONAIS DE EDUCAÇÃO | GRES

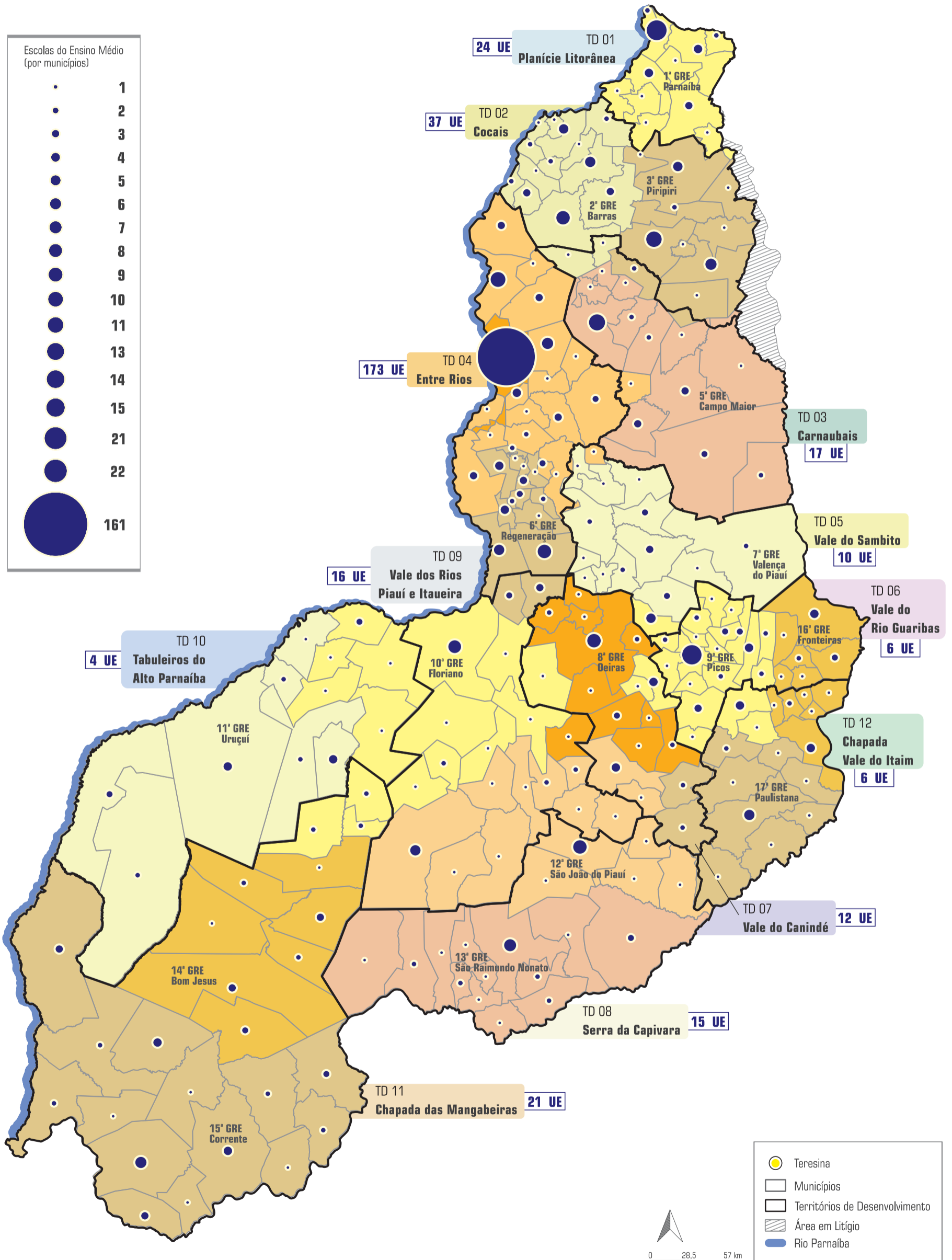


Fonte: Secretaria de Estado da Educação – SEDUC.



# EDUCAÇÃO

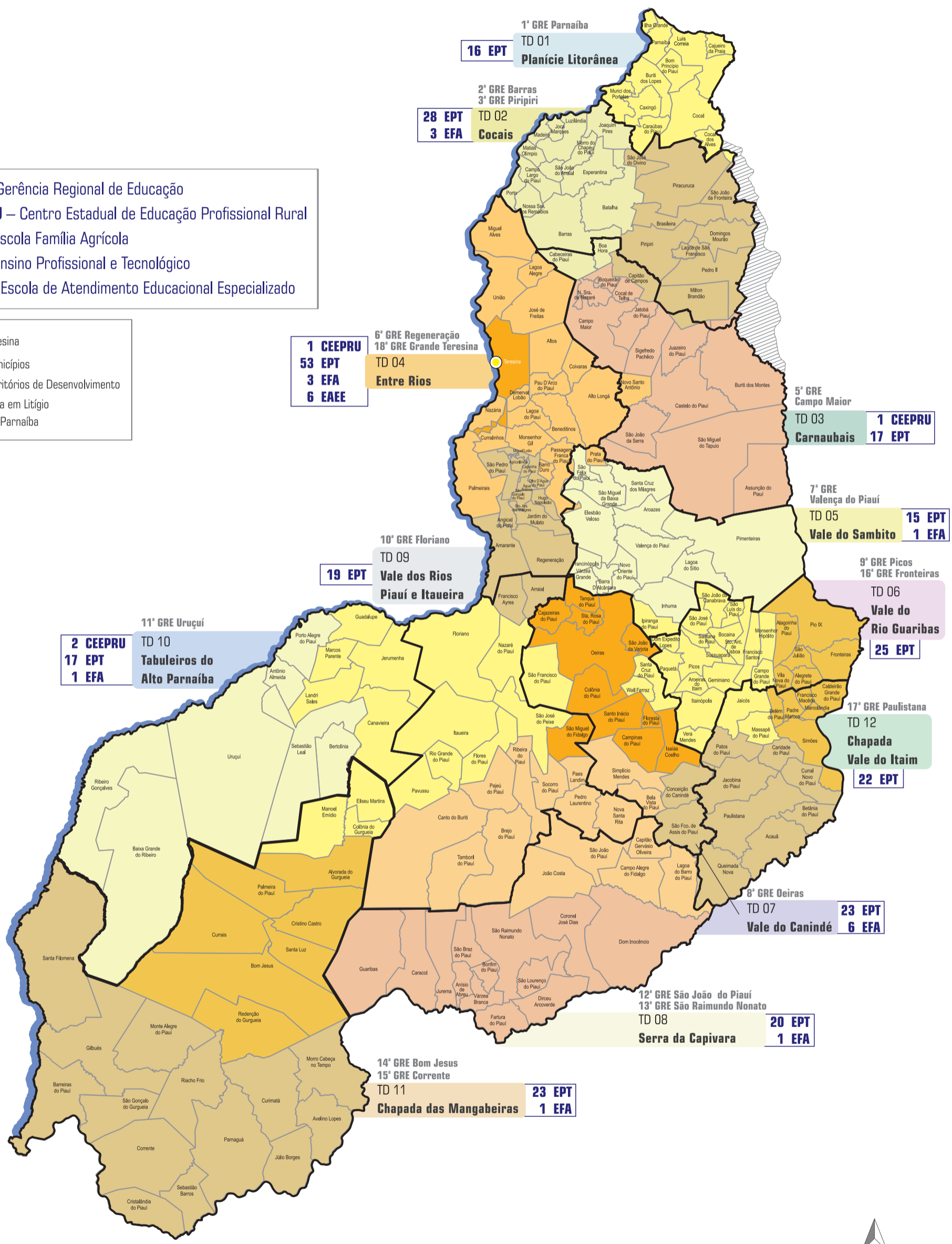
## PIAUÍ | ESCOLAS DE ENSINO MÉDIO



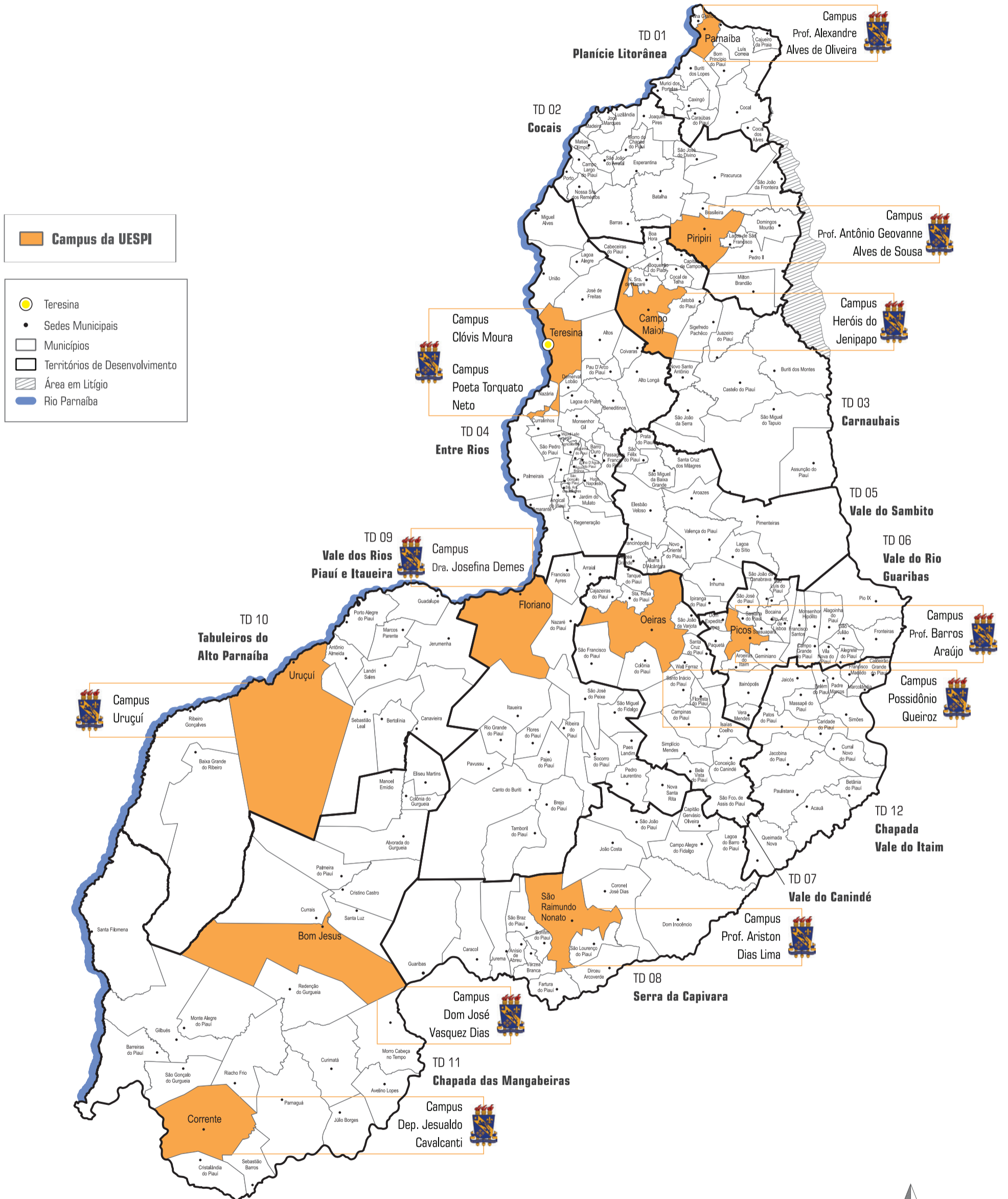
Fonte: Secretaria de Estado da Educação – SEDUC.

**GRE** – Gerência Regional de Educação  
**CEEPRU** – Centro Estadual de Educação Profissional Rural  
**EFA** – Escola Família Agrícola  
**EPT** – Ensino Profissional e Tecnológico  
**EAAE** – Escola de Atendimento Educacional Especializado

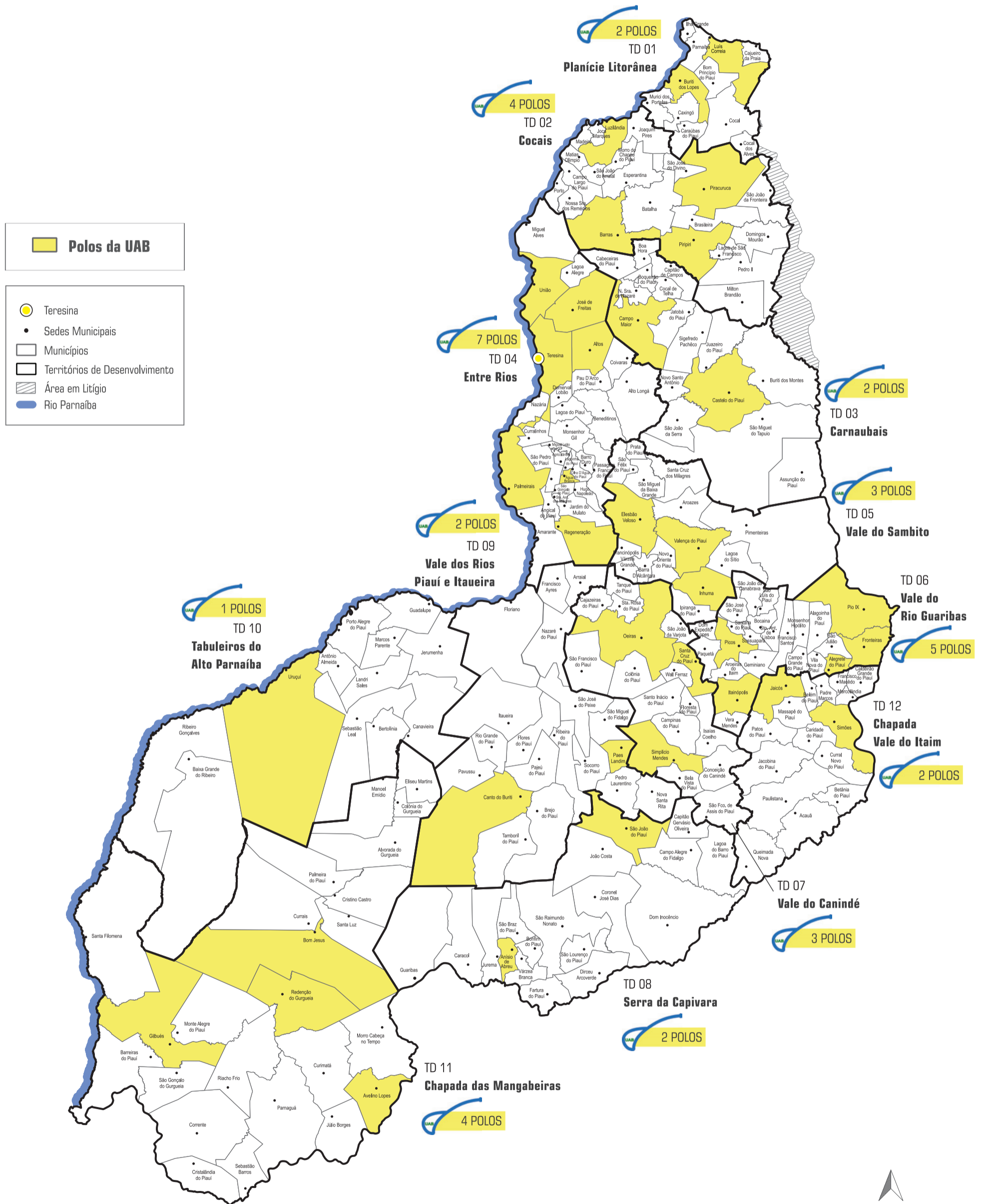
● Teresina  
 □ Municípios  
 □ Territórios de Desenvolvimento  
 ▨ Área em Litígio  
 — Rio Parnaíba



Fonte: Secretaria de Estado da Educação – SEDUC.



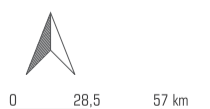
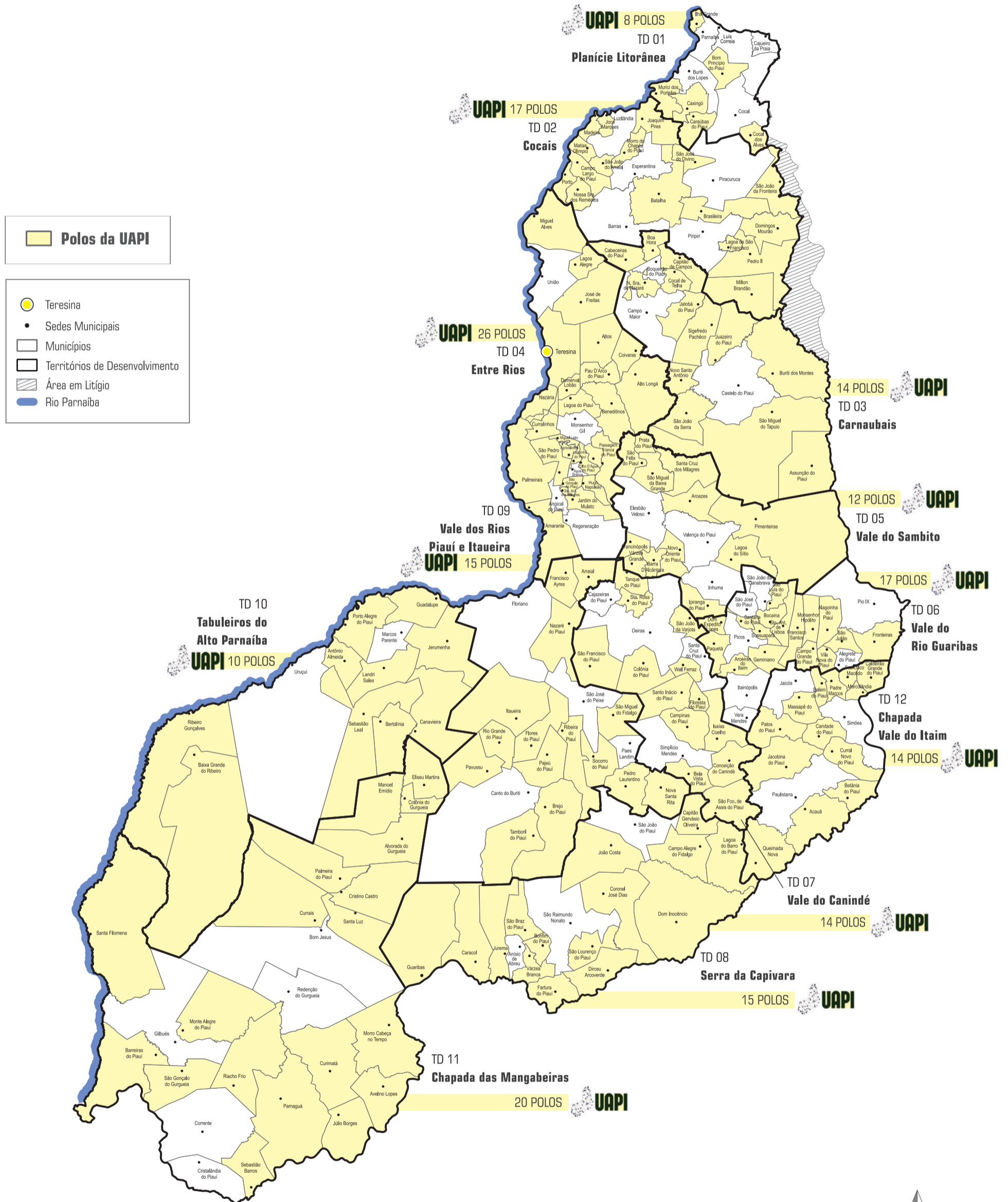
Fonte: Universidade Estadual do Piauí – UESPI.




Fonte: Ministério da Educação – MEC. Universidade Estadual do Piauí – UESPI.

# EDUCAÇÃO PIAUÍ | UNIVERSIDADE ABERTA DO PIAUÍ | UAPI

Núcleo de Educação a Distância (NEaD)



Fonte: Universidade Estadual do Piauí – UESPI.

- 
- A healthcare worker wearing a surgical cap, glasses, and a face mask is holding a crying newborn baby in a hospital setting. The background is a blurred hospital room with a bed and medical equipment. The image is overlaid with a green geometric pattern.
- . Coordenação Regional de Saúde | **CRS**
  - . Rede de Atendimento: Hospitais, Hemocentros, Farmácias do Povo e Centros de Referência em Saúde do Trabalhador – CERESTs
  - . Centros de Atenção Psicossocial | **CAPS**
  - . Serviço de Atendimento Móvel de Urgência | **SAMU**

# MAPAS TEMÁTICOS DO PIAUÍ

# SAÚDE

## Serviços da Administração Estadual do Piauí

### SAÚDE

Neste tópico estão disponibilizados mapas temáticos com informações da **Secretaria de Estado da Saúde do Piauí** (Sesapi), órgão da administração direta que gerencia e executa as políticas da Rede Estadual de Saúde Pública. Atuando em todo o Estado no atendimento aos usuários através de unidades de gestão descentralizadas oferecendo diversos serviços, desde o banco de leite, que recebe doações de leite humano, ao Hemopi, que gere políticas de coleta, estocagem e distribuição de sangue, sendo o órgão coordenador o hemocentro de Teresina e 3 hemocentros regionais (Parnaíba, Picos e Floriano).



As **Coordenações Regionais de Saúde** (CRS) são 11 unidades administrativas, técnicas e políticas de saúde presentes nos territórios de desenvolvimento, conta também com 5 Núcleos Regionais vinculados às CRS, presentes nos seguintes municípios: Amarante, Corrente, Barras, Fronteiras e Paulistana.

COORDENAÇÃO	CIDADE-SEDE	TERRITÓRIO	MUNICÍPIOS
1ª COORDENAÇÃO	PARNAÍBA	Planície Litorânea	11
3ª COORDENAÇÃO	PIRIPIRI	Cocais	10
NÚCLEO	BARRAS	Cocais	13
4ª COORDENAÇÃO	TERESINA	Entre Rios	16
NÚCLEO	AMARANTE	Entre Rios	15
5ª COORDENAÇÃO	CAMPO MAIOR	Carnaubais	16
7ª COORDENAÇÃO	VALENÇA	Vale do Sambito	14
8ª COORDENAÇÃO	OEIRAS	Vale do Canindé	14
9ª COORDENAÇÃO	PICOS	Vale do Rio Guaribas	21
NÚCLEO	PAULISTANA	Vale do Rio Guaribas	08
NÚCLEO	FRONTEIRAS	Vale do Rio Guaribas	12
10ª COORDENAÇÃO	FLORIANO	Vales dos Rios Piauí e Itaueira	28
12ª COORDENAÇÃO	S.R.NONATO	Serra da Capivara	18
13ª COORDENAÇÃO	BOM JESUS	Chapada das Mangabeiras	09
NÚCLEO	CORRENTE	Chapada das Mangabeiras	14
15ª COORDENAÇÃO	URUÇUÍ	Tabuleiros do Alto Parnaíba	05

Além disso, existem 7 **hospitais** na capital, 6 hospitais de pequeno porte (Avelino Lopes, Francinópolis, Itainópolis, Santa Filomena, Bocaina e Paes Landim); 10 hospitais regionais (Picos, Floriano, Parnaíba, Piripiri, Bom Jesus, Campo Maior, Valença, São Raimundo Nonato, Oeiras e Uruçuí) e 12 hospitais estaduais (Luzilândia, Barras, Esperantina, Amarante, São Miguel do Tapuio, Corrente, Demerval Lobão, Elesbão Veloso, Curimatá, Canto do Buriti, Simplício Mendes e São João do Piauí).

A **Divisão de Vigilância Sanitária** (Divisa) e os **Centros Estaduais de Referência em Saúde do Trabalhador** (Cerest) são responsáveis em investigar e avaliar os locais de trabalho, a fim de detectar possíveis riscos que possam causar dano para a saúde de trabalhadores urbanos e rurais. A Diretoria de Vigilância Sanitária do Estado (Divisa) é responsável pelo **Centro de Informações Toxicológicas** (Citox), em Teresina, órgão responsável em garantir informação toxicológica voltada à prevenção, proteção e promoção à saúde dos que estiverem expostos a riscos de natureza toxicológica, provocados por animais peçonhentos, medicamentos, agrotóxicos, poluentes industriais, produtos químicos em geral e outras substâncias potencialmente agressivas para o ser humano.

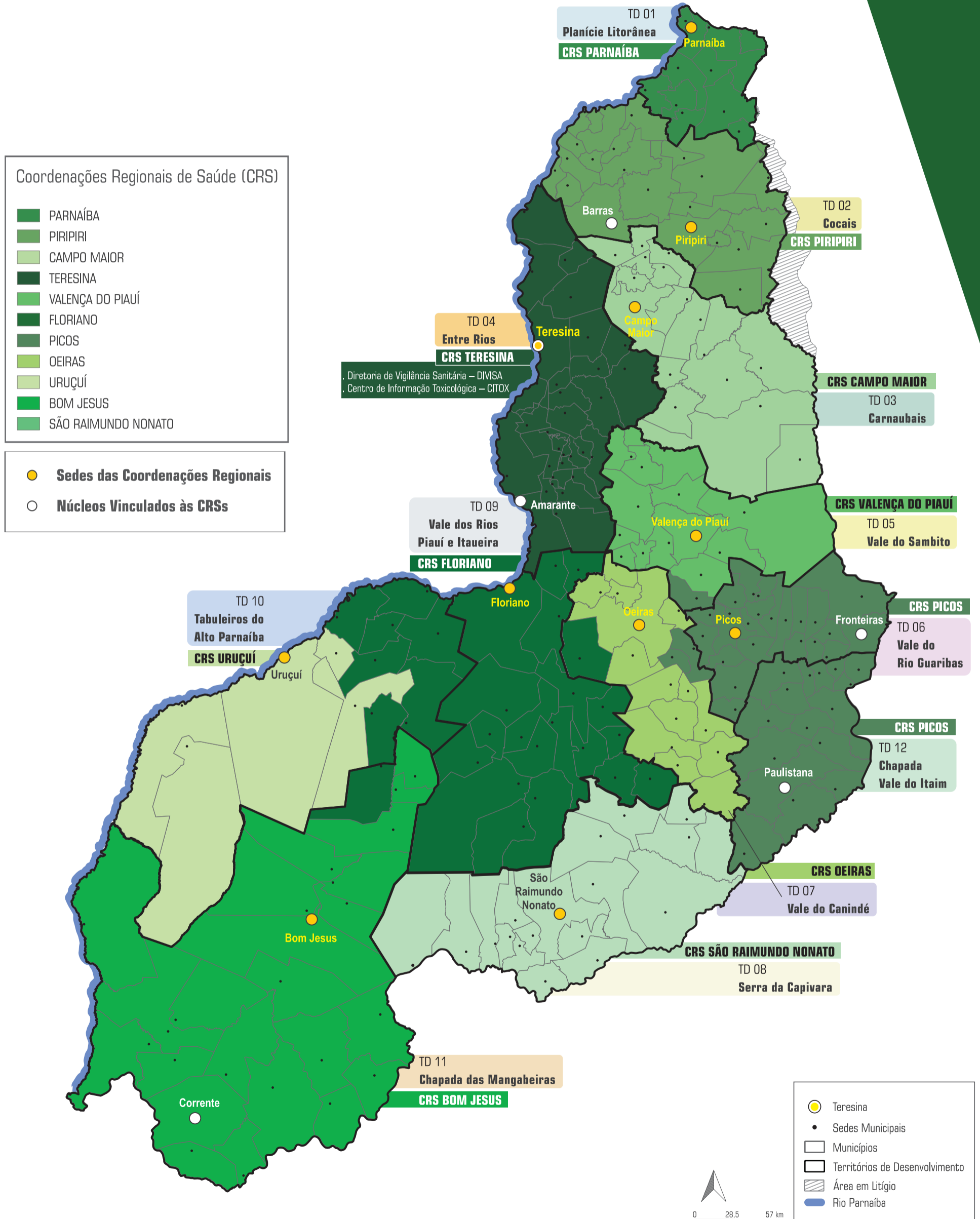
Presente em todos os 12 Territórios de Desenvolvimento, os **Centros de Atenção Psicossocial** (Caps) buscam proteger os direitos das pessoas com transtornos mentais e/ou com necessidades decorrentes do uso de crack, álcool e demais drogas. A Sesapi atende a população piauiense com consultas, exames, tratamento e internação, contando com 67 unidades, tendo, como exemplos, o Caps Infantil localizado em Teresina e os Caps municipais presentes em 66 municípios.

As unidades de dispensação de medicamentos do componente especializado e a diretoria que administra a assistência farmacêutica responsável pelo planejamento, aquisição, organização, armazenamento, distribuição e controle de medicamentos estão sediados em Teresina. No interior do Estado as **Farmácias do Povo** estão localizadas em 10 municípios (Parnaíba, Piripiri, Campo maior, Picos, Floriano, Oeiras, Uruçuí, Bom Jesus, São Raimundo Nonato e Corrente).

O **Serviço de Atendimento Móvel de Urgência** (Samu) está presente em 132 municípios, sendo de responsabilidade dos municípios e o Samu Aéreo é de responsabilidade do Estado, localizado em Teresina.

# PIAÚ | COORDENAÇÃO REGIONAL DE SAÚDE

## SAÚDE



Fonte: Secretaria de Estado da Saúde – SESAPI, 2021.



# SAÚDE PIAUI | REDE DE ATENDIMENTO: HOSPITAIS, HEMOCENTROS, FARMÁCIAS DO POVO E CERESTS

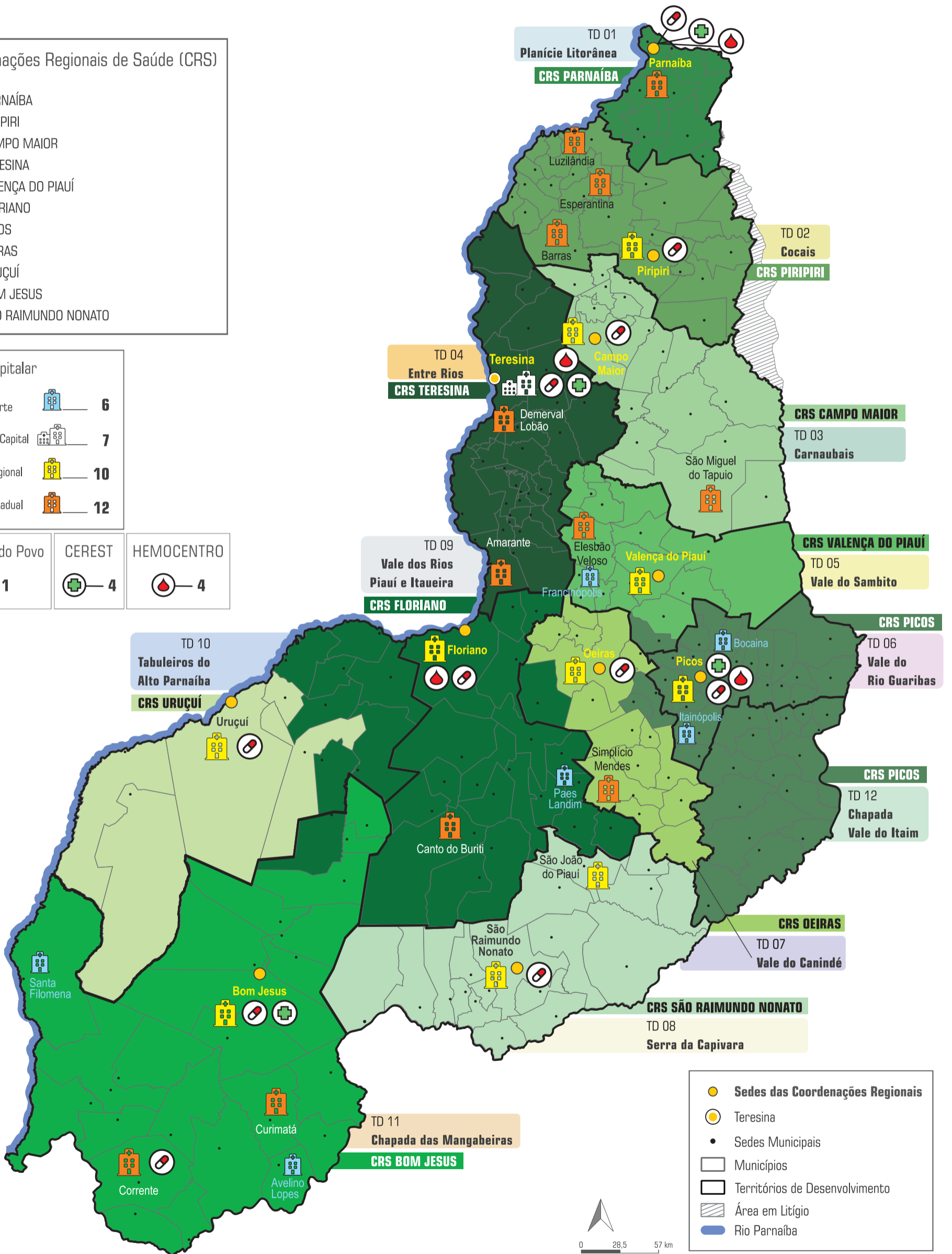
Coordenações Regionais de Saúde (CRS)

■	PARNÁIBA
■	PIRIPIRI
■	CAMPO MAIOR
■	TERESINA
■	VALENÇA DO PIAUÍ
■	FLORIANO
■	PICOS
■	OEIRAS
■	URUÇUÍ
■	BOM JESUS
■	SÃO RAIMUNDO NONATO

Rede Hospitalar

Hospital de Pequeno Porte		6
Hospital da Capital		7
Hospital Regional		10
Hospital Estadual		12

Farmácia do Povo	CEREST	HEMOCENTRO
11	4	4



Fonte: Secretaria de Estado da Saúde – SESAPI, 2021.

# SAÚDE PIAUI | CENTROS DE ATENÇÃO PSICOSSOCIAL | CAPS

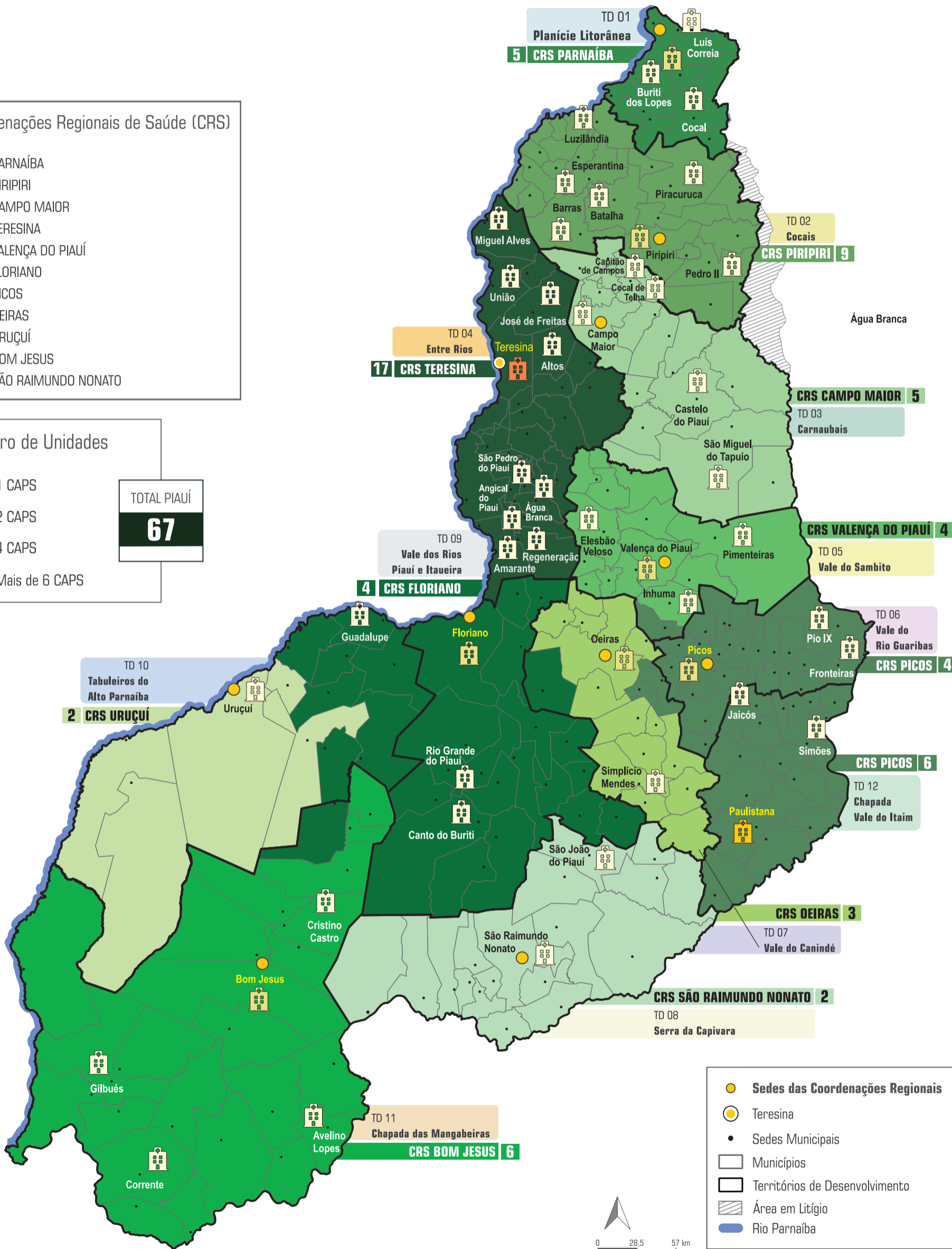
## Coordenações Regionais de Saúde (CRS)

- PARNAÍBA
- PIRIPIRI
- CAMPO MAIOR
- TERESINA
- VALENÇA DO PIAUÍ
- FLORIANO
- PICOS
- OEIRAS
- URUÇUÍ
- BOM JESUS
- SÃO RAIMUNDO NONATO

## Número de Unidades

- 1 CAPS
- 2 CAPS
- 4 CAPS
- Mais de 6 CAPS

TOTAL PIAUÍ  
**67**



Fonte: Secretaria de Estado da Saúde – SESAPI, 2021.

# PIAUÍ | SERVIÇO DE ATENDIMENTO MÓVEL DE URGÊNCIA | SAMU

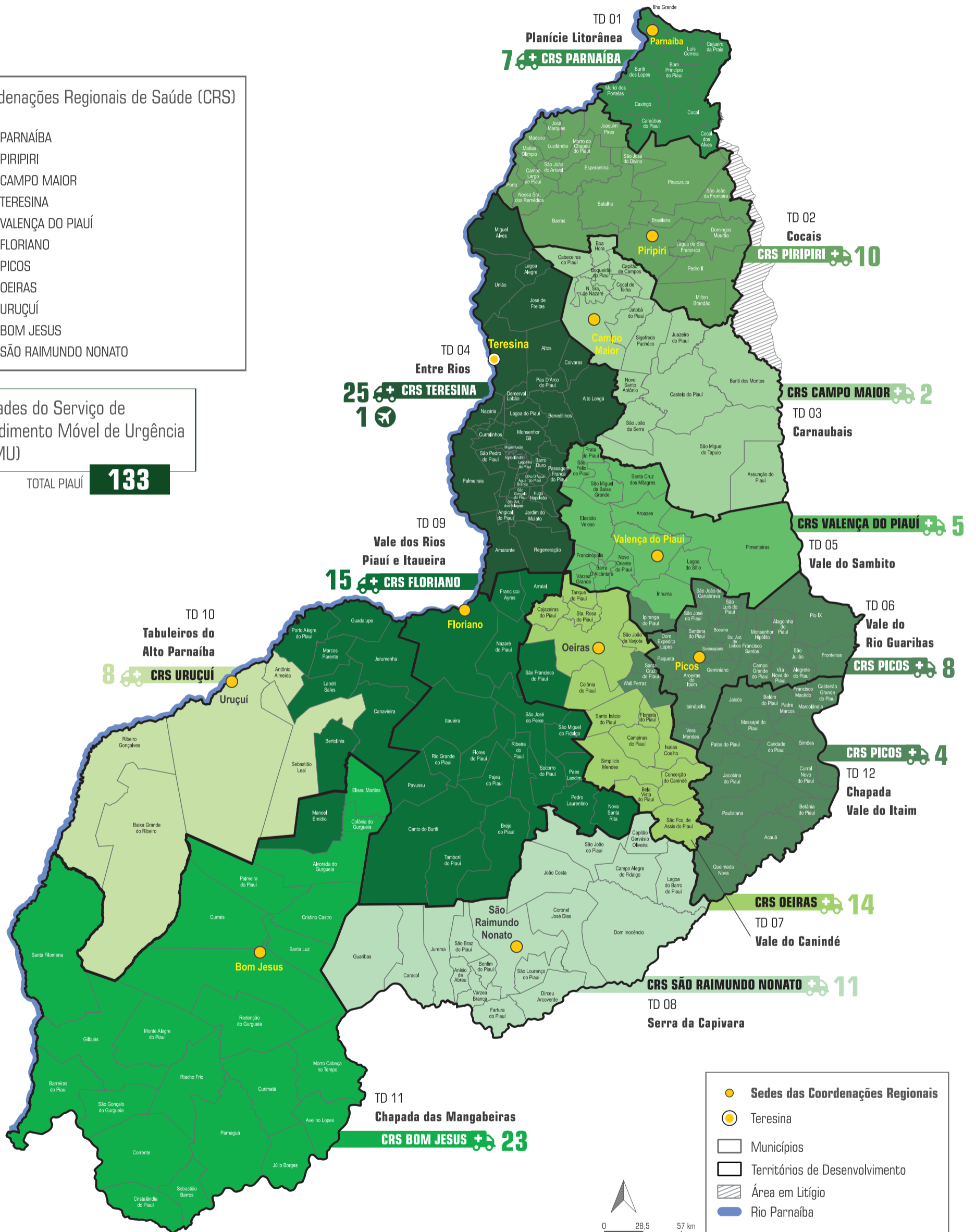
SAÚDE

Coordenações Regionais de Saúde (CRS)

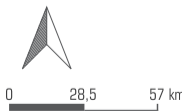
■	PARNÁIBA
■	PIRIPIRI
■	CAMPO MAIOR
■	TERESINA
■	VALENÇA DO PIAUÍ
■	FLORIANO
■	PICOS
■	OEIRAS
■	URUÇUÍ
■	BOM JESUS
■	SÃO RAIMUNDO NONATO

Unidades do Serviço de Atendimento Móvel de Urgência (SAMU)

TOTAL PIAUÍ **133**



- Sedes das Coordenações Regionais
- Teresina
- Municípios
- Territórios de Desenvolvimento
- ▨ Área em Litígio
- ▬ Rio Parnaíba



Fonte: Secretaria de Estado da Saúde – SESAPI, 2021.

- . Comandos de Policiamento da Polícia Militar | **PM-PI**
- . Batalhões da Polícia Militar do Piauí e  
Quartéis do Corpo de Bombeiros Militar do Piauí | **CBMEPI**
- . Polícia Civil da Secretaria de Segurança Pública do Estado do Piauí
- . Núcleos / Comarcas da Defensoria Pública do Estado do Piauí | **DPE**

# SEGURANÇA e JUSTIÇA

MAPAS TEMÁTICOS DO PIAUÍ

## Serviços da Administração Estadual do Piauí **SEGURANÇA E JUSTIÇA**

À **Segurança Pública do Estado do Piauí**, por sua vez, compete a prestação dos serviços de polícia, de forma geral, atuando na preservação da ordem pública, bem como na proteção à integridade física, à vida e à propriedade.



Nesse sentido, esse órgão atua em unidades específicas em Teresina, como administrativas, científicas, distritais e especializadas, como também em 237 unidades policiais em todo o interior do Estado do Piauí, vinculadas a 13 **Delegacias Regionais**.

Os **Comandos de Policiamento e Batalhões de Polícia Militar do Piauí** (PM-PI) são responsáveis por proteger os cidadãos e as cidadãs piauienses, fazer cumprir as leis, combater a violência e a criminalidade e preservar a ordem pública na sociedade. Contando com um efetivo de mais de 6 mil profissionais lotados em 26 Batalhões e 8 Companhias Independentes em Teresina e em municípios do interior do Estado.

A PM-PI trabalha estrategicamente em 3 níveis de policiamento, sendo eles as ações do Comando da Polícia Comunitária, o policiamento ostensivo ordinário, que envolvem patrulhamento, fiscalização e segurança de Entidades em geral, e o nível especializado, ligado à repressão quando a situação assim requer.

Já os **Quartéis do Corpo de Bombeiros Militar do Piauí** (CBMEPI) são a força auxiliar e reserva do Exército, organizados com base na hierarquia e na disciplina. No intuito de realizar serviços de prevenção e extinção de incêndios, de busca e salvamento, de prestação de socorros nos casos de sinistros, de realização de pesquisas técnico-científicas e de executar atividades de prevenção aos incêndios florestais, com vistas à proteção ambiental. Atualmente, o CBMEPI conta com 9 unidades presentes em Teresina, Parnaíba, Picos e Floriano.

A **Defensoria Pública do Estado Piauí** (DPE-PI) exerce a função de orientar e atuar juridicamente sem ônus para o usuário do serviço, que deve ter, preferencialmente, a renda abaixo das possibilidades de assumir ônus. É importante informar que os serviços de defesa gratuitos são previstos na Constituição. A natureza jurídica da DPE-PI é a de um órgão central, independente, composto e obrigatório, instituído para o desempenho de funções estatais específicas, por meio de agentes, tais como: orientar, dar entrada e responder processos administrativos ou judiciais, como divórcios, pensões alimentícias, discriminações, mediações entre as partes, dentre outras.

A atuação da setorial, no território piauiense, com atendimento aos usuários se faz através das unidades descentralizadas, como:

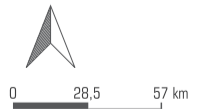
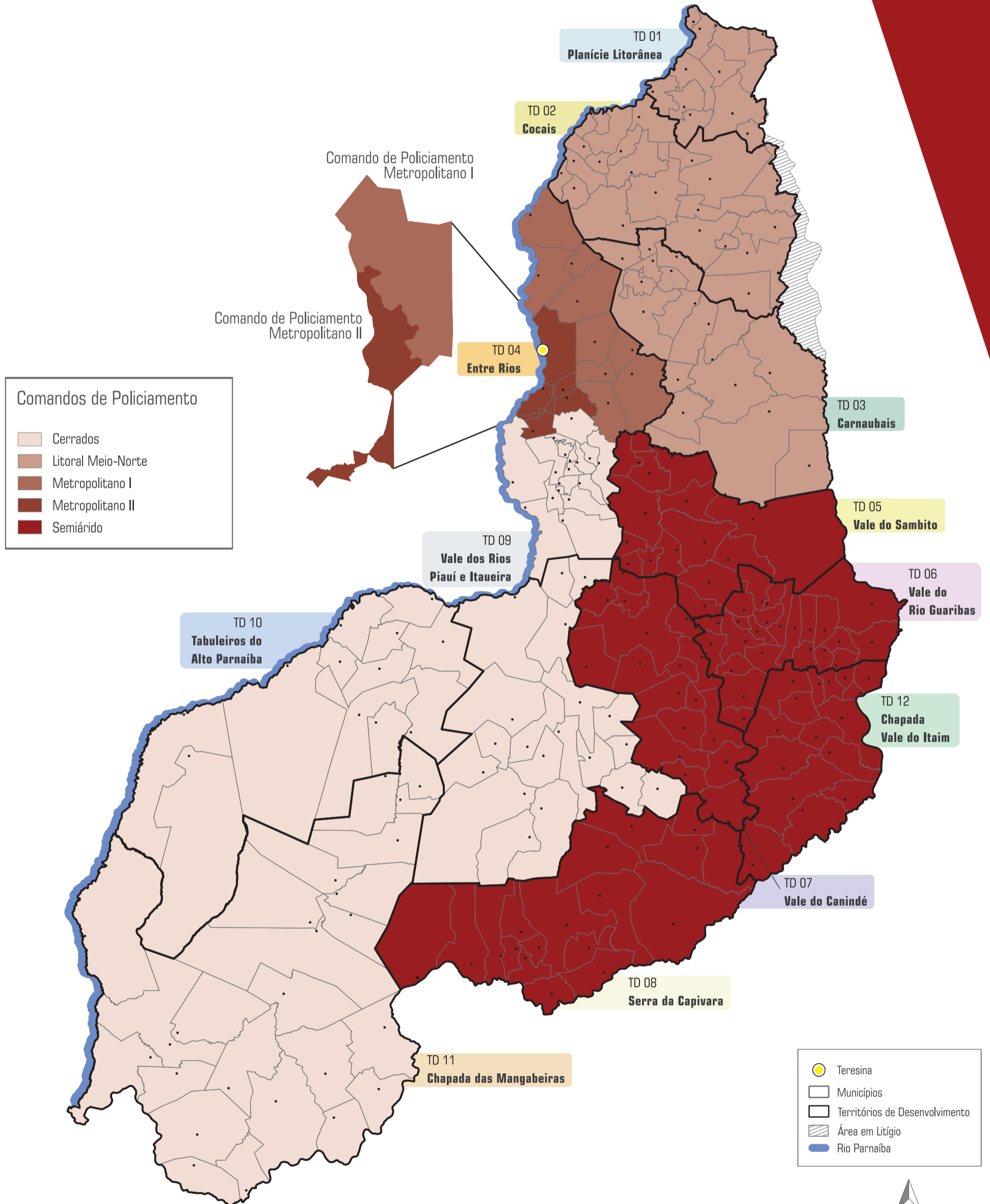
- Entre Rios, município de Teresina:
  - Defensorias de Família e Cíveis e Núcleo de Solução Consensual de Conflitos;
  - Defensorias Criminais, Núcleo de Defesa do Idoso e da Pessoa com Deficiência; Defensoria dos Juizados Especiais Cíveis e Criminais e Defensorias Itinerantes;
  - Núcleo de Defesa da Mulher, Núcleo de Saúde, Núcleo de Defesa da Criança e do Adolescente, Núcleo de Direitos Humanos e Tutela Coletiva e Núcleo do Consumidor;
  - Tribunal do Júri;
  - Defensorias da Infância e da Adolescência; e
  - Defensorias dos Juizados Cíveis e Criminais.

As **Defensorias de Categorias Especiais**, com atuação perante o Tribunal de Justiça do Estado do Piauí, Superior Tribunal de Justiça e Supremo Tribunal Federal, estão presentes nos 12 Territórios de Desenvolvimento.

# PIAUÍ | SEGURANÇA E JUSTIÇA

## COMANDOS DE POLICIAMENTO DA POLÍCIA MILITAR

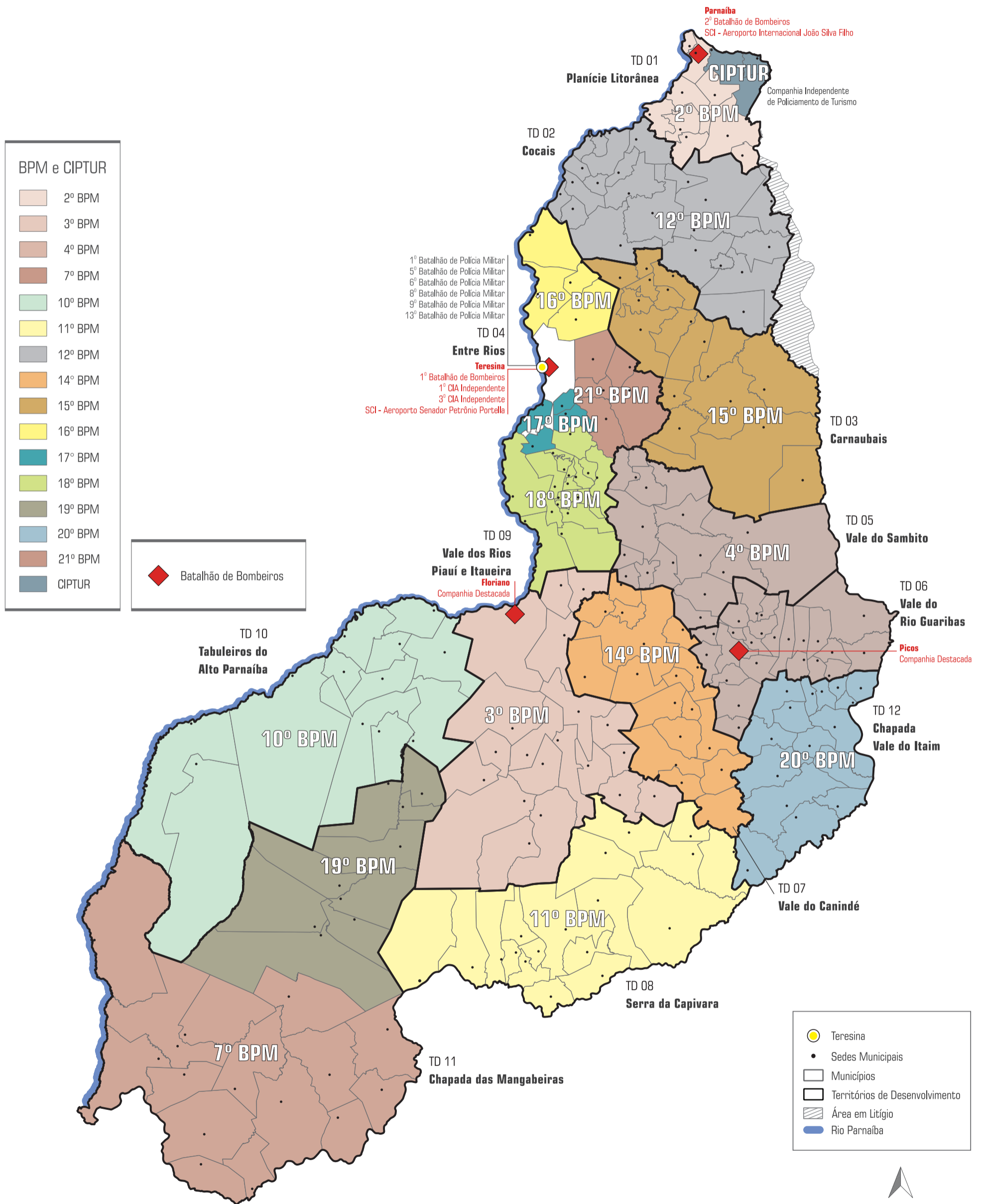
### PM-PI



Fonte: Polícia Militar do Piauí, 2021.

# SEGURANÇA E JUSTIÇA

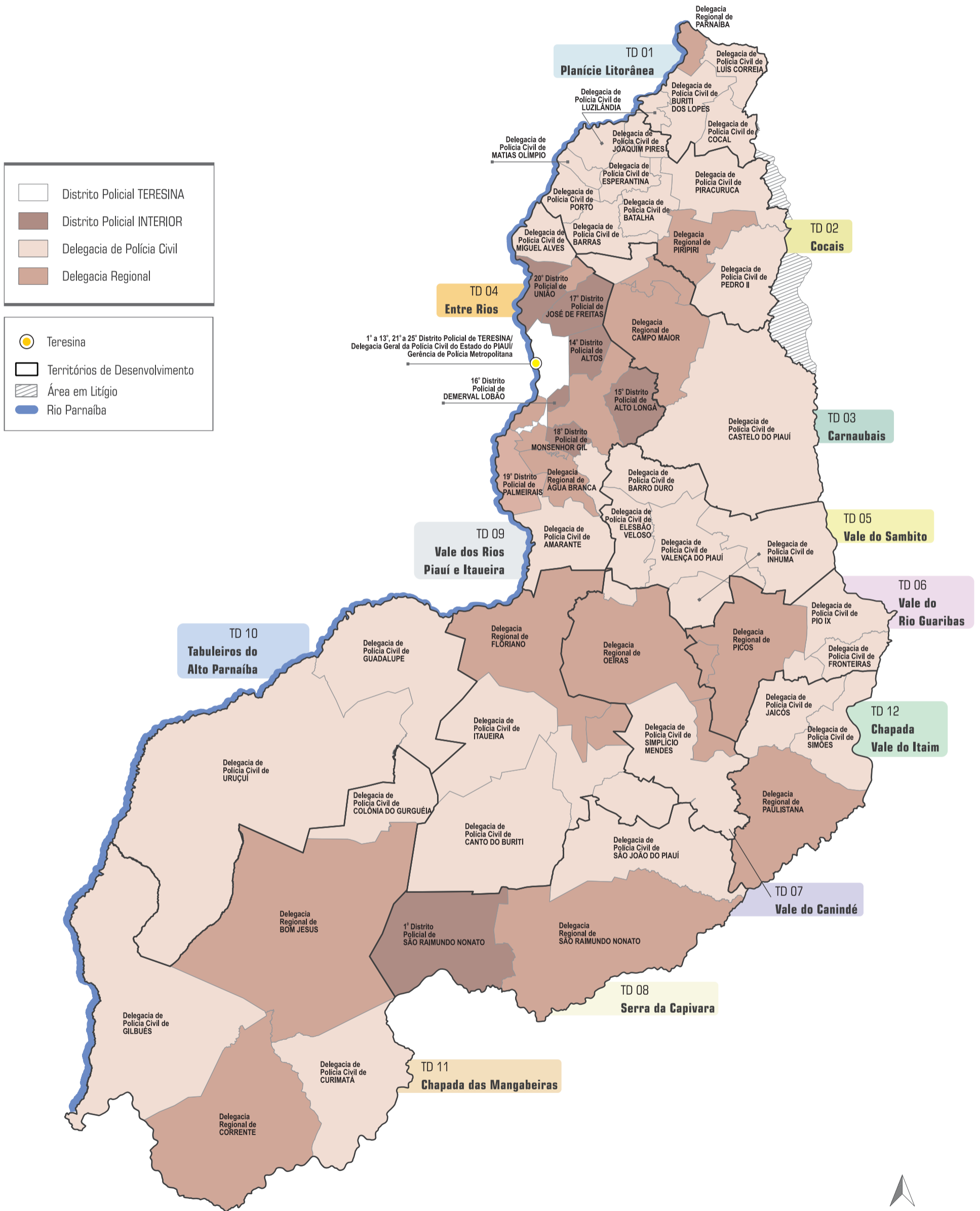
## PIAUÍ | BATALHÕES DA POLÍCIA MILITAR | PM-PI E QUARTÉIS DO CORPO DE BOMBEIROS MILITAR | CBMEPI



Fonte: Polícia Militar do Piauí, 2021.

# SEGURANÇA E JUSTIÇA

## PIAUÍ | POLÍCIA CIVIL | JURISDIÇÃO



Fonte: Secretaria de Estado da Segurança Pública – SSP-PI, 2021.



# SEGURANÇA E JUSTIÇA

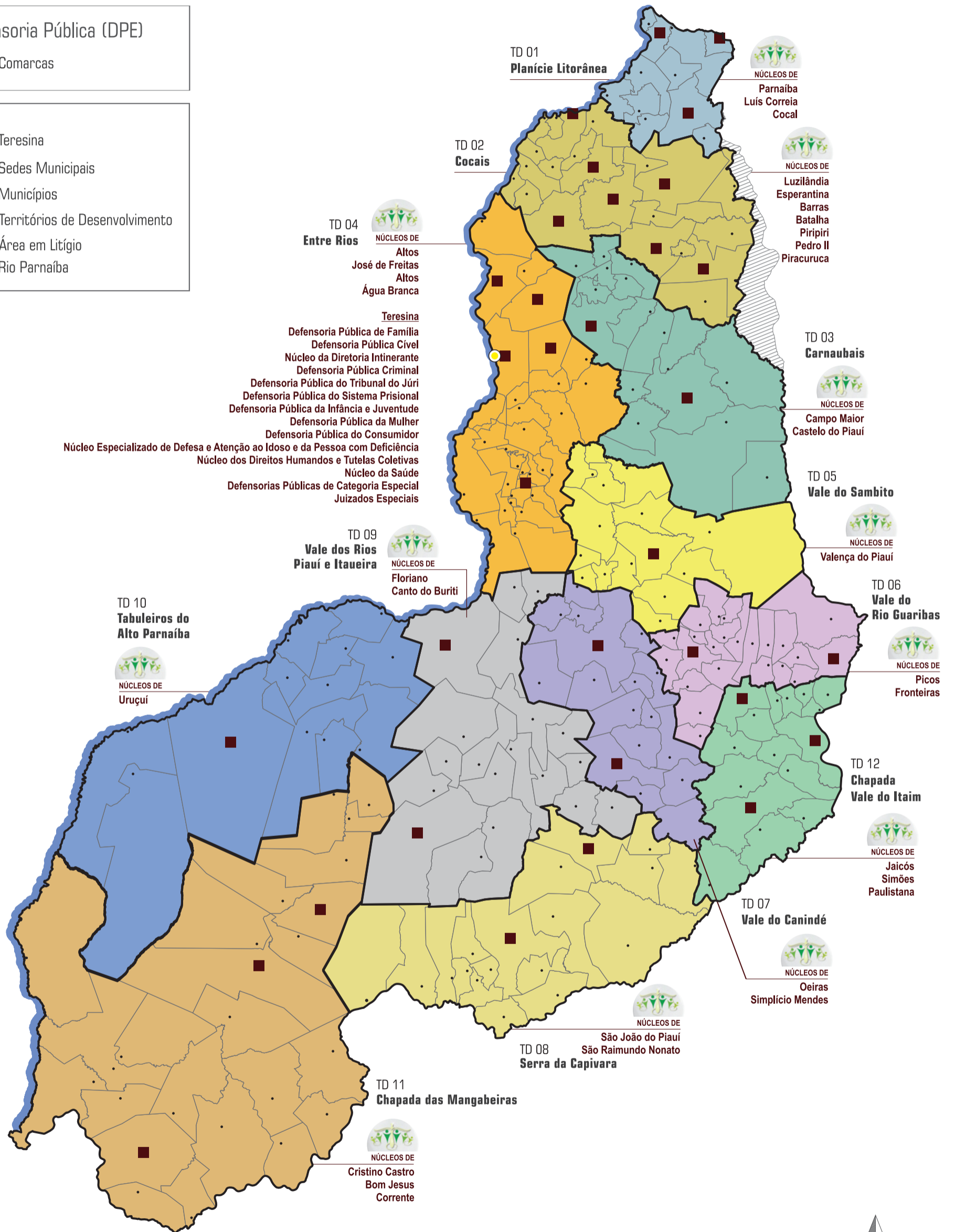
## PIAUÍ | NÚCLEOS / COMARCAS DA DEFENSORIA PÚBLICA DO ESTADO DO PIAUÍ | DPE

**Defensoria Pública (DPE)**


- Comarcas

---

- Teresina
- Sedes Municipais
- Municípios
- Territórios de Desenvolvimento
- ▨ Área em Litígio
- ▬ Rio Parnaíba



Fonte: Defensoria Pública do Estado do Piauí – DPE, 2021.

- 
- . Rede de Atendimento da Agência de Defesa Agropecuária do Estado do Piauí | **ADAPI**
  - . Regiões Administrativas / Territórios Sede do Instituto de Assistência Técnica e Extensão Rural do Piauí | **EMATER**
  - . Assentamentos da Reforma Agrária | **INCRA**
  - . Assentamentos da Reforma Agrária – Crédito Fundiário

# DESENVOLVIMENTO e EXTENSÃO RURAL

MAPAS TEMÁTICOS DO PIAUÍ

## Serviços da Administração Estadual do Piauí **DESENVOLVIMENTO E EXTENSÃO RURAL**

Os serviços vinculados ao Desenvolvimento e Extensão Rural encontram-se nos mapas temáticos que apresentam órgãos destinados para a área, destacando a **Agência de Defesa Agropecuária do Estado do Piauí (Adapi)** e o **Instituto de Assistência Técnica e Extensão Rural (Emater-PI)**.



A Adapi é uma autarquia com personalidade jurídica de direito público, autonomia administrativa, financeira e patrimônio próprio. Com sede e foro em Teresina e jurisdição em todo o Estado piauiense, o órgão inspeciona e controla a saúde de animais e vegetais para garantir o nível de proteção adequado aos consumidores e à melhoria do meio ambiente. A Adapi possui 11 Coordenações Regionais (CR), 168 Escritórios de Atendimento à Comunidade (EAC), 11 Postos de Vigilância Animal (PVA) e 40 Unidades de Sanidade Animal e Vegetal (USAV).

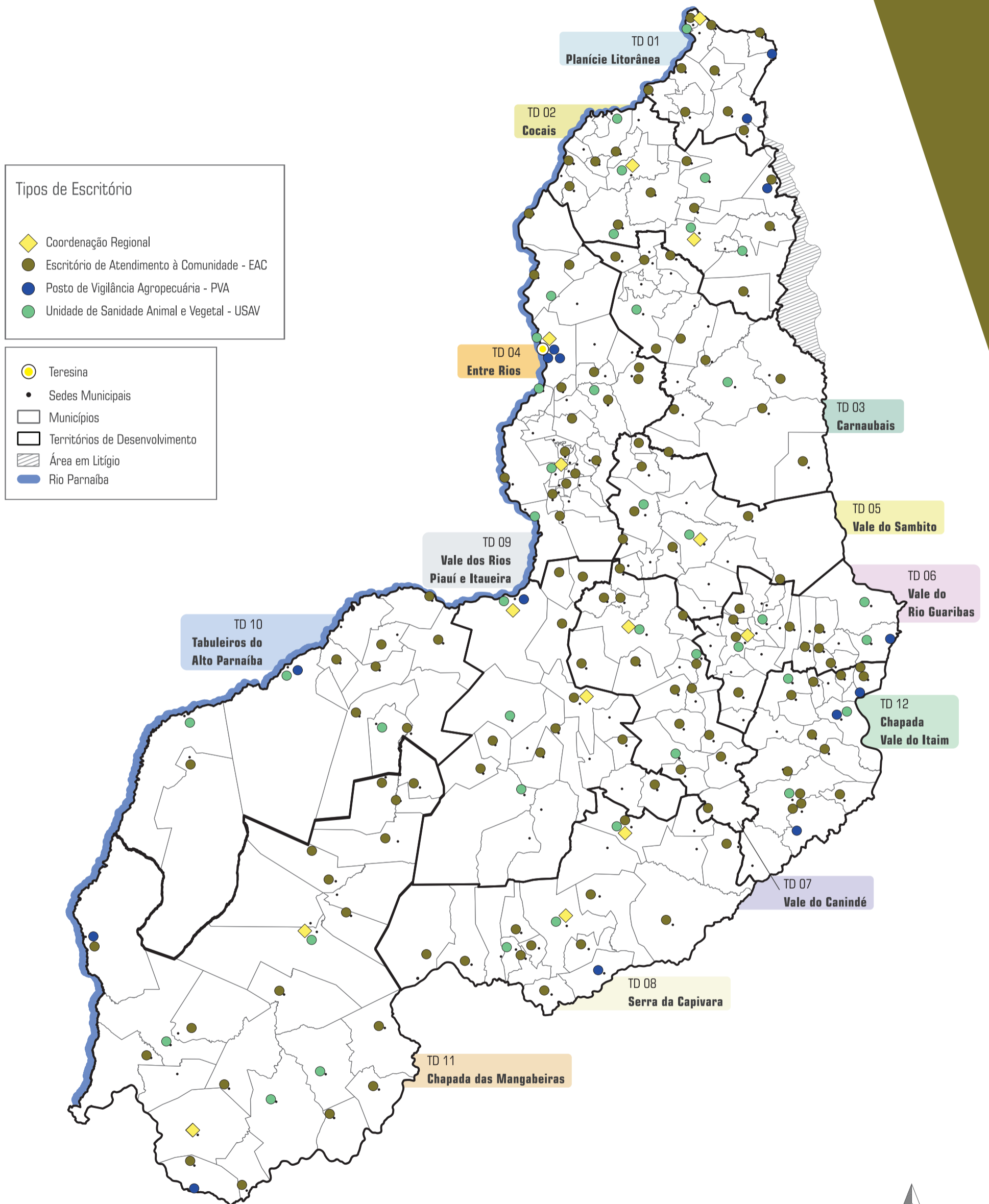
O Emater-PI atua junto a produtores e suas famílias, requerendo a participação efetiva dos setores relacionados à atividade agrícola, trabalhando para aumentar a renda, a produção e a produtividade agrícola, focando em melhorar as condições de vida de pequenos produtores. Para atuação, o órgão conta com 16 escritórios regionais e 78 escritórios territoriais, distribuídos em todos os Territórios de Desenvolvimento.

Território de Desenvolvimento	Escritório Regional	Municípios Sede – Escritório Territorial
Planície Litorânea	Parnaíba	Parnaíba / Luís Correia / Buriti dos Lopes / Cocal / Joaquim Pires / Luzilândia / Esperantina
Cocais	Esperantina	Batalha / Campo Largo do Piauí / Esperantina / Joaquim Pires / Joca Marques / Luzilândia / Madeiro / Matias Olímpio / Morro do Chapéu do Piauí / Murici dos Portelas / N. S. dos Remédios / Porto / São João do Arraial
	Piripiri	Piripiri / Piracuruca / Pedro II
Carnaubais	Campo Maior	Campo Maior / Cocal de Telha / São Miguel do Tapuio / Castelo do Piauí / Alto Longá / Altos
Entre Rios	São Pedro do Piauí	São Pedro do Piauí / Água Branca / Amarante / Angical do Piauí / Barro Duro / Regeneração
	Teresina	Teresina / União / Monsenhor Gil / Porto / Barras / José de Freitas
Sambito	Valença do Piauí	Valença do Piauí / Inhuma / São Félix do Piauí / Aroazes / Várzea Grande / Elesbão Veloso / Santa Cruz dos Milagres / Lagoa do Sítio / Prata / São Miguel da Baixa Grande / Barra D'Alcântara / Francinópolis
Vale do Rio Guaribas	Picos	Picos / Bocaina / Itainópolis / Jaicós / Dom Expedito Lopes / Vila Nova / Fronteiras / Francisco Santos
Vale do Canindé	Oeiras	Oeiras / Santa Rosa / Campinas do Piauí / Santa Cruz do Piauí
Serra da Capivara	São João do Piauí	São João do Piauí / Paes Landim / Campo Alegre do Fidalgo / Socorro do Piauí / São Francisco de Assis do Piauí / Simplicio Mendes
	São Raimundo Nonato	São Raimundo Nonato / São Lourenço do Piauí / São Braz do Piauí / Anísio de Abreu
Vale dos Rios Piauí e Itaueira	Canto do Buriti	Canto do Buriti / Itaueira
	Floriano	Floriano / Nazaré do Piauí / Guadalupe
Tabuleiros do Alto Parnaíba	Uruçuí	Uruçuí / Ribeiro Gonçalves / Baixa Grande do Ribeiro / Antônio Almeida / Porto Alegre do Piauí / Sebastião Leal
Chapada das Mangabeiras	Bom Jesus	Bom Jesus / Cristino Castro / Colônia do Gurgueia
	Corrente	Corrente / Gilbués / Parnaguá / Curimatá / Avelino Lopes
Chapada Vale do Itaim	Paulistana	Paulistana / Patos do Piauí / Padre Marcos / Marcolândia / Simões

Os Assentamentos são importantes unidades agrícolas para pensar o desenvolvimento da agricultura familiar. Considera-se assentamento como um conjunto de unidades agrícolas instaladas a partir do **Instituto Nacional de Colonização e Reforma Agrária (Incra)** e para existir, é necessário que, primeiramente, tenha um imóvel rural sem função social, ou seja, que não seja utilizado apropriadamente pelo seu proprietário. Quando o Incra cria um projeto de assentamento, de início o órgão entrega o lote para o assentado e após o devido cadastro no Registro de Beneficiário (cadastro nacional dos assentados da reforma agrária do Governo Federal), a família agricultora passa a acessar créditos iniciais de implantação no lote como um primeiro investimento, construindo sua casa.

No Piauí, existem 475 assentamentos do Incra, sendo 7 consolidados, 205 criados, 19 em etapa de consolidação, 180 em estruturação e 64 no processo de instalação. Ao todo, a área é de aproximadamente 1,26 milhão de hectare, espalhado por todos os 12 Territórios de Desenvolvimento, com maior concentração nos Territórios Entre Rios, Cocais e Carnaubais. A **Secretaria de Estado da Agricultura Familiar (SAF)** acompanha o desenvolvimento dos assentamentos do Programa Nacional Crédito Fundiário e são 671 distribuídos nos territórios e concentram uma área de 335.431,680 hectares.

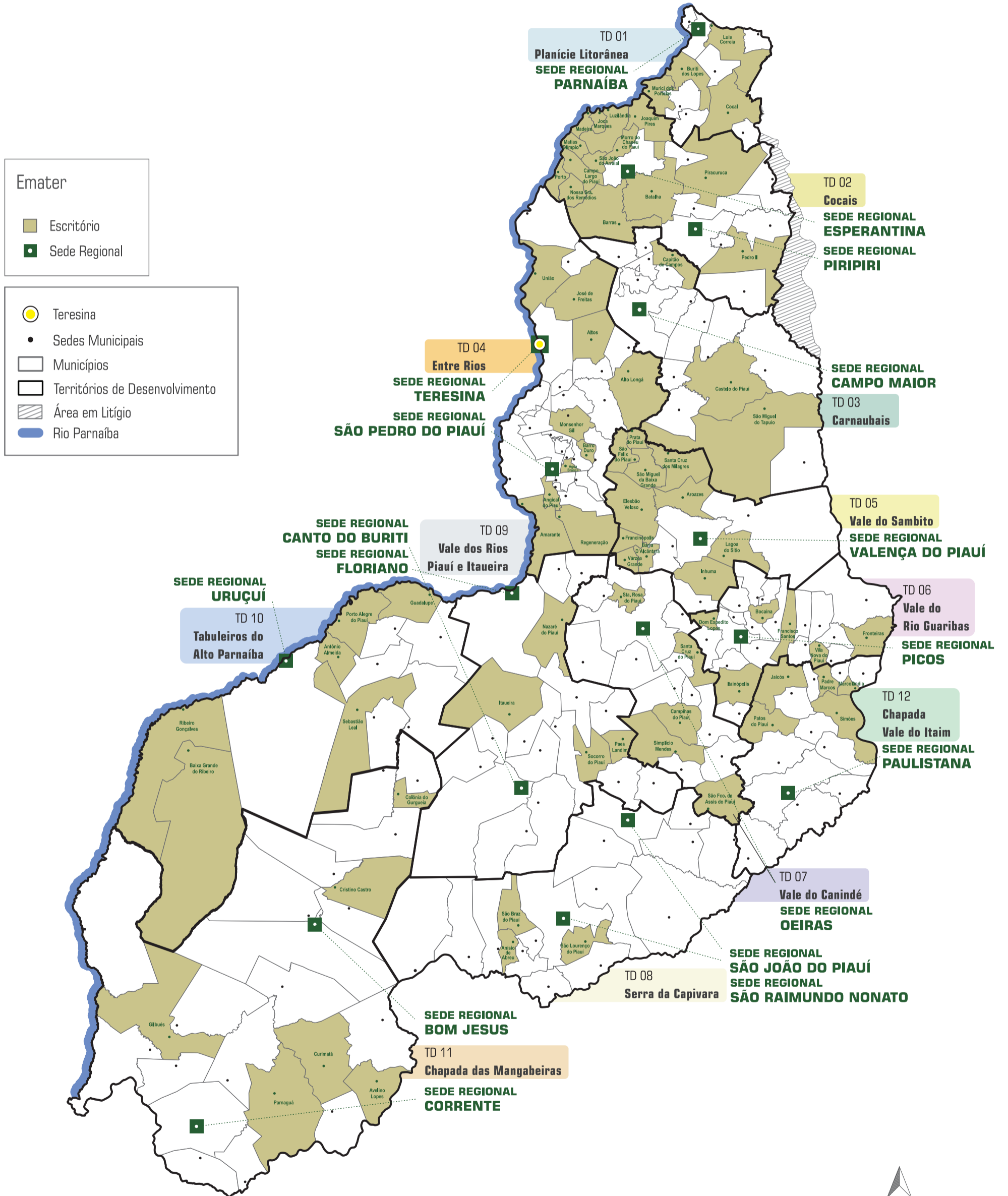
# DESENVOLVIMENTO E EXTENSÃO RURAL PIAUÍ | REDE DE ATENDIMENTO DA AGÊNCIA DE DEFESA AGROPECUÁRIA DO ESTADO DO PIAUÍ | ADAPI



Fonte: Agência de Defesa Agropecuária do Estado do Piauí – ADAPI, 2021.

# DESENVOLVIMENTO E EXTENSÃO RURAL

## PIAUÍ | REGIÕES ADMINISTRATIVAS / TERRITÓRIOS SEDE DO INSTITUTO DE ASSISTÊNCIA TÉCNICA E EXTENSÃO RURAL DO PIAUÍ | EMATER



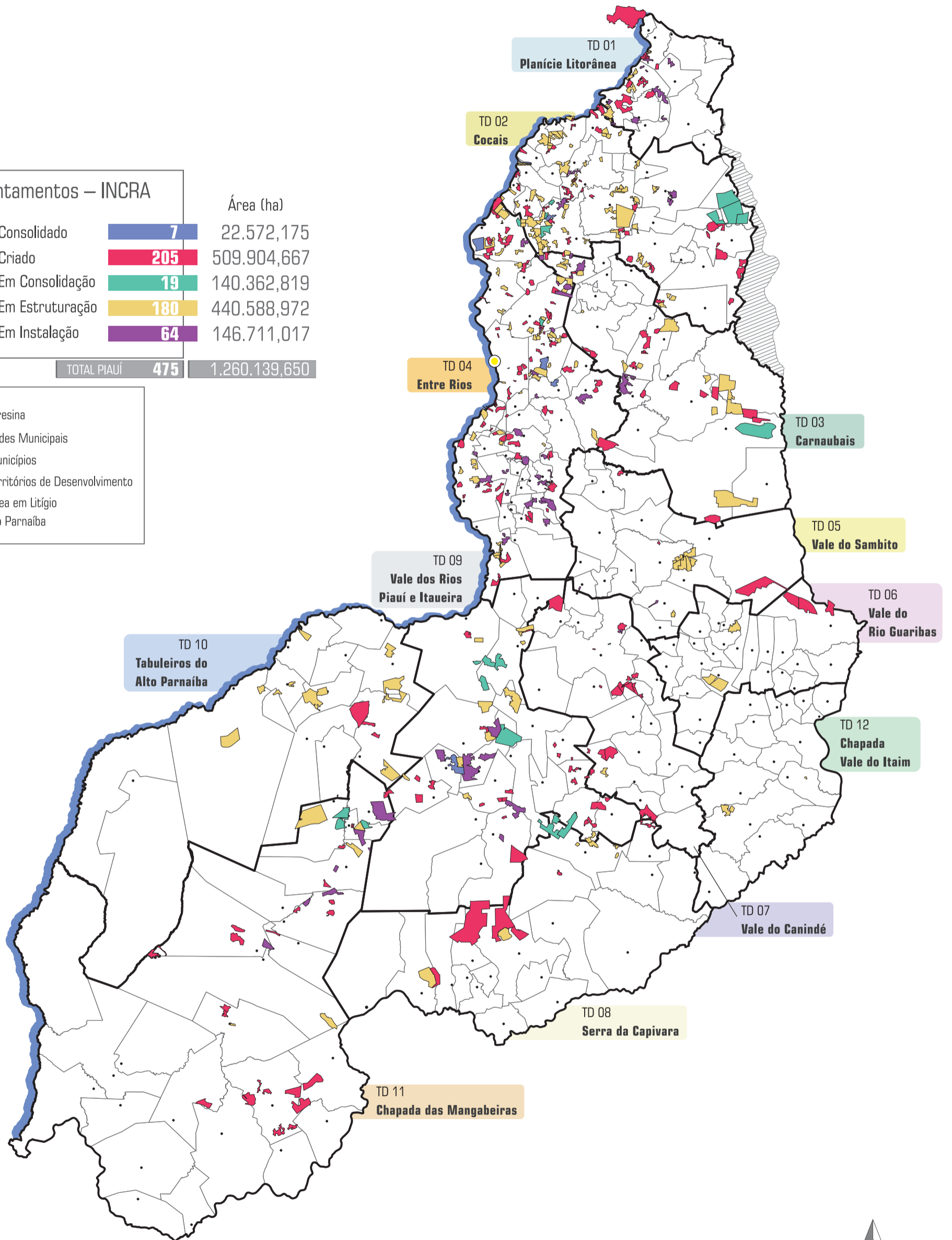
Fonte: Instituto de Assistência Técnica e Extensão Rural do Piauí – EMATER-PI, 2021.

# DESENVOLVIMENTO E EXTENSÃO RURAL

## PIAUÍ | ASSENTAMENTOS DA REFORMA AGRÁRIA | INCRA 2021

Assentamentos – INCRA		Área (ha)
Consolidado	7	22.572,175
Criado	205	509.904,667
Em Consolidação	19	140.362,819
Em Estruturação	180	440.588,972
Em Instalação	64	146.711,017
<b>TOTAL PIAUÍ</b>	<b>475</b>	<b>1.260.139,650</b>

●	Teresina
•	Sedes Municipais
□	Municípios
□	Territórios de Desenvolvimento
▨	Área em Litígio
—	Rio Parnaíba



Fonte: Instituto Nacional de Colonização e Reforma Agrária – INCRA. Acervo fundiário, 2021.

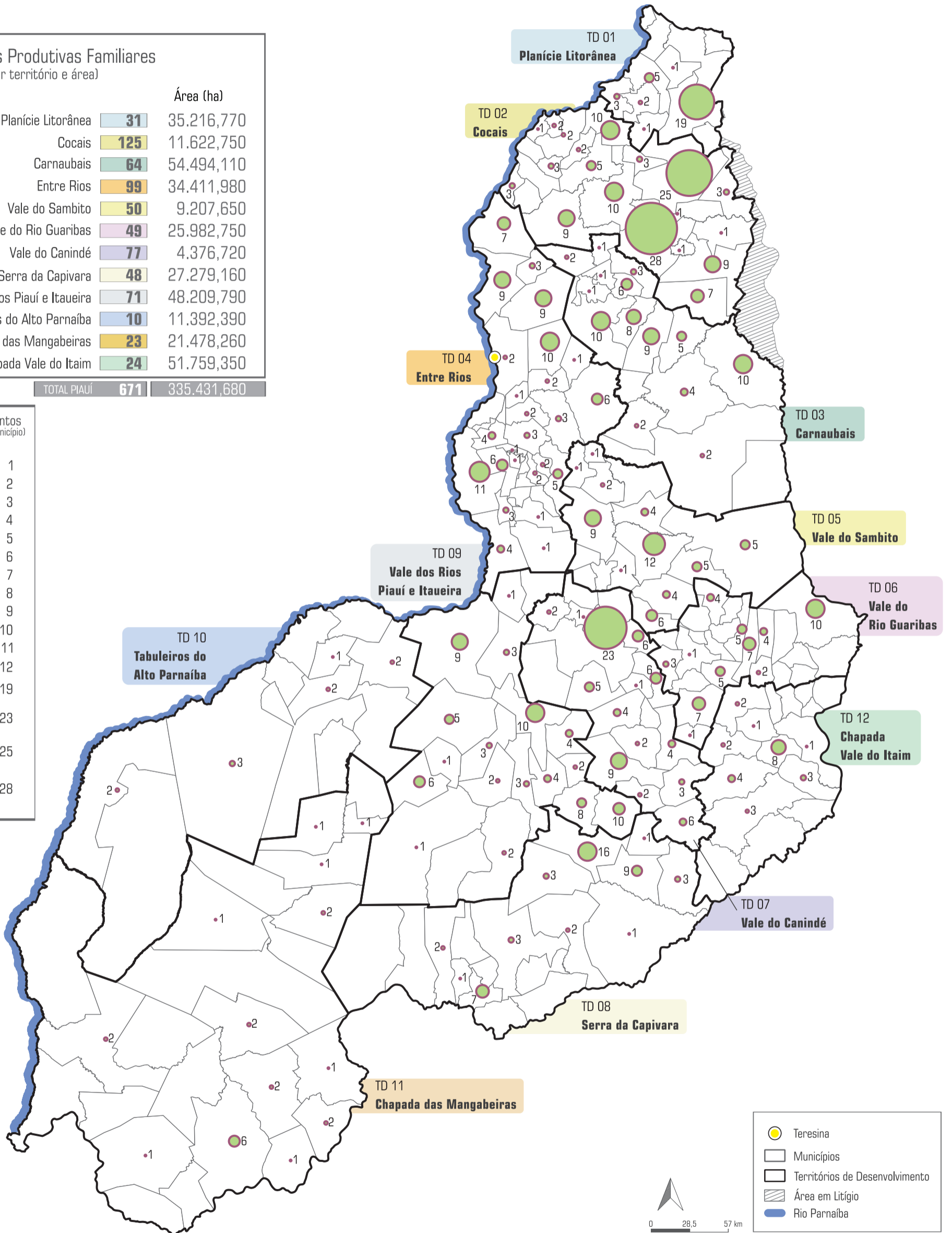
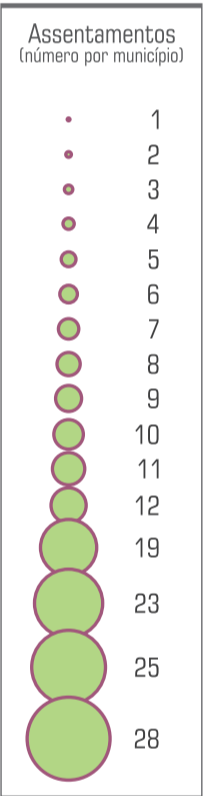
# DESENVOLVIMENTO E EXTENSÃO RURAL

## PIAUÍ | ASSENTAMENTOS DA REFORMA AGRÁRIA | CRÉDITO FUNDIÁRIO

### 2002-2018

**Unidades Produtivas Familiares**  
(número por território e área)

		Área (ha)
Planície Litorânea	<b>31</b>	35.216,770
Cocais	<b>125</b>	11.622,750
Carnaubais	<b>64</b>	54.494,110
Entre Rios	<b>99</b>	34.411,980
Vale do Sambito	<b>50</b>	9.207,650
Vale do Rio Guaribas	<b>49</b>	25.982,750
Vale do Canindé	<b>77</b>	4.376,720
Serra da Capivara	<b>48</b>	27.279,160
Vale dos Rios Piauí e Itaueira	<b>71</b>	48.209,790
Tabuleiros do Alto Parnaíba	<b>10</b>	11.392,390
Chapada das Mangabeiras	<b>23</b>	21.478,260
Chapada Vale do Itaim	<b>24</b>	51.759,350
<b>TOTAL PIAUÍ</b>	<b>671</b>	<b>335.431,680</b>



Fonte: Secretaria de Estado da Agricultura Familiar – SAF, 2021.

- . Agências Regionais de Atendimento do Instituto da Assistência à Saúde dos Servidores Públicos do Estado | **IASPI**
- . Unidades de Atendimento | **SEADPREV**
- . Circunscrições Regionais de Trânsito | **CIRETRANS-PI**
- . Escritórios Regionais da Junta Comercial do Estado do Piauí | **JUCEPI**
- . Postos Fiscais / Regiões Fiscais da Secretaria de Estado da Fazenda | **SEFAZ**

# ADMINISTRAÇÃO

MAPA DE TEMAS FOCOS DO PIAUÍ



## Serviços da Administração Estadual do Piauí

### ADMINISTRAÇÃO E OUTROS SERVIÇOS

Neste tópico encontram-se mapas de serviços prestados por diferentes órgãos do Governo do Piauí responsáveis por administrar as ações públicas à população. Nesse sentido, as informações são sobre as seguintes setoriais: o Instituto da Assistência à Saúde dos Servidores Públicos do Estado (Iaspi), os Centros Integrados de Atendimento ao Cidadão (Ciac), vinculados à **Secretaria de Administração e Previdência do Piauí (SEADPREV)**, as **Circunscrições Regionais de Trânsito do Estado do Piauí (Ciretrans-PI)**, a **Junta Comercial do Estado do Piauí (Jucepi)** e a **Secretaria de Estado da Fazenda (Sefaz)**.



O Iaspi gerencia o plano de saúde dos servidores do Estado e atua em função de promover o bem-estar e a saúde garantindo a proteção à vida dos servidores públicos piauienses e familiares. Conta com 12 agências regionais e 18 postos distribuídos por 27 municípios do Estado. É o órgão responsável pela administração dos serviços e programas especiais de Saúde e de ações que visam à promoção e assistência à saúde, mediante contribuição específica, aos servidores públicos civis, policiais militares e bombeiros militares, ativos e inativos e pensionista da administração direta, autárquica e fundacional do Estado do Piauí de qualquer um dos poderes e dos membros ativos e inativos, da magistratura, do Ministério Público e do Tribunal de Contas e de seus dependentes.

As Ciretrans-PI, vinculadas ao Detran, são órgãos de trânsito distribuídos por 41 municípios piauienses que buscam atender motoristas e proprietários de veículos com serviços que vão desde a renovação de habilitação à transferência de posse de veículos, além de fazer cumprir a lei no âmbito de sua jurisdição.

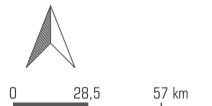
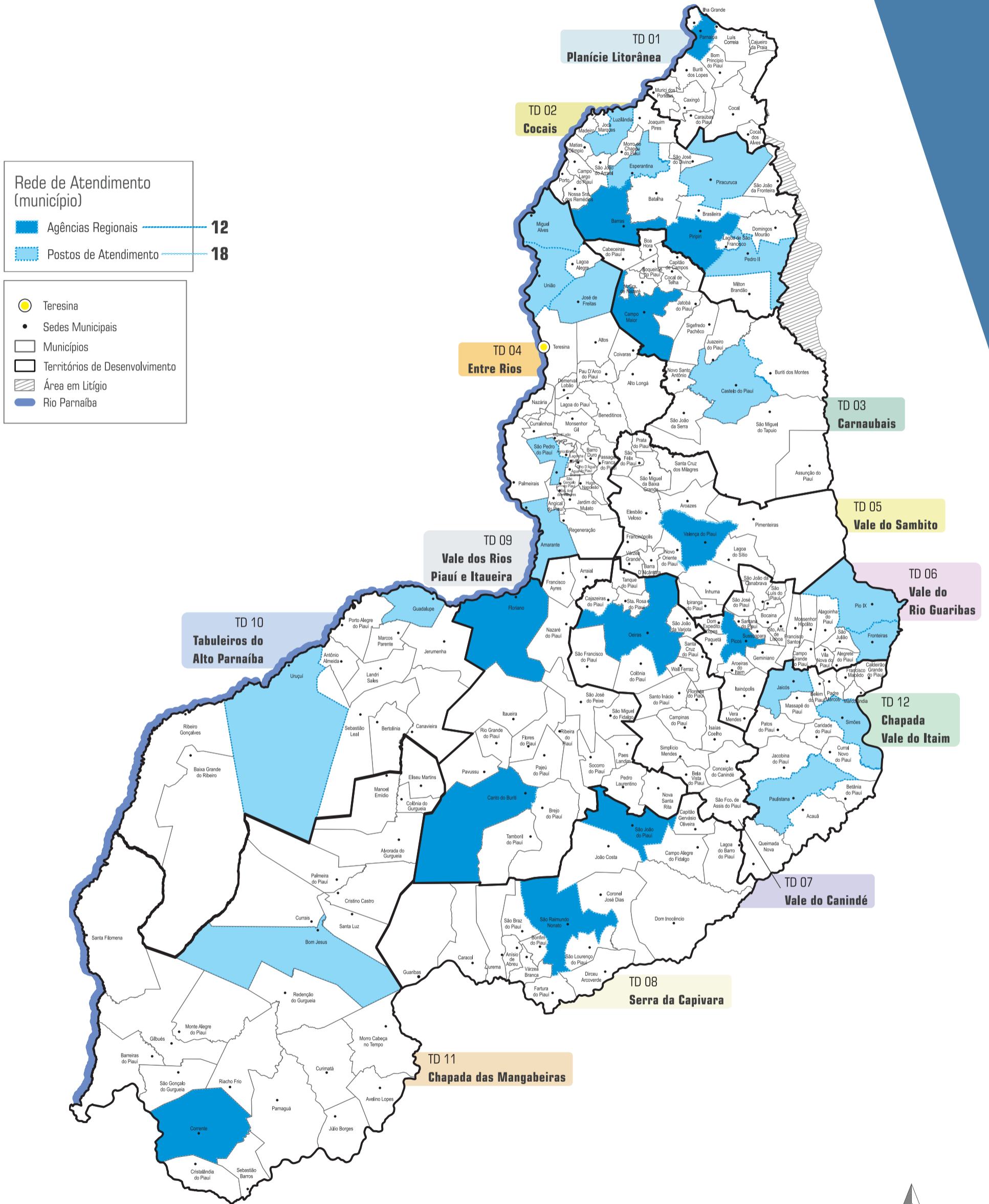
A Jucepi é presente em 14 municípios e contribui para o desenvolvimento socioeconômico piauiense por meio do registro dos atos empresariais e das sociedades mercantis, além de habilitar e matricular no sistema tradutores públicos e intérpretes comerciais, leiloeiros, trapicheiros e administradores de armazéns gerais.

A Sefaz é responsável, principalmente, pela fiscalização, arrecadação e pagamentos, dentre outras funções. Além de promover a administração das receitas e gastos públicos também procura primar pelo atendimento contribuindo para o desenvolvimento sustentável do Piauí. Atua em 9 regiões fiscais e 19 postos fiscais localizados em municípios fronteiriços, que abarcam um conjunto de cidades levando em conta peculiaridades públicas.

REGIÃO FISCAL	TERRITÓRIO DE DESENVOLVIMENTO	MUNICÍPIO	POSTO FISCAL LIMÍTROFE
1 <sup>a</sup>	Planície Litorânea	Luís Correia	01 Retiro
1 <sup>a</sup>	Planície Litorânea	Cocal	02 Jacarandá
2 <sup>o</sup>	Cocais	São João da Fronteira	03 São João da Fronteira
9 <sup>o</sup>	Carnaubais	Buriti dos Montes	04 Prensa
6 <sup>o</sup>	Vale do Rio Guaribas	Pio IX	05 Cova Donga
6 <sup>o</sup>	Vale do Rio Guaribas	Fronteiras	06 Fronteiras
6 <sup>o</sup>	Chapada Vale do Itaim	Marcolândia	07 Marcolândia
6 <sup>o</sup>	Chapada Vale do Itaim	Acauã	08 Pipocas
7 <sup>o</sup>	Serra da Capivara	Dirceu Arcoverde	09 Bom Jardim
8 <sup>o</sup>	Chapada das Mangabeiras	Cristalândia do Piauí	10 Boa Esperança
5 <sup>o</sup>	Tabuleiros do Alto Parnaíba	Ribeiro Gonçalves	11 Ribeiro Gonçalves
5 <sup>o</sup>	Tabuleiros do Alto Parnaíba	Uruçuí	15 Jorrante
5 <sup>o</sup>	Tabuleiros do Alto Parnaíba	Guadalupe	13 Guadalupe
5 <sup>o</sup>	Vale dos Rios Piauí e Itaueira	Floriano	14 Pontões
3 <sup>o</sup>	Entre Rios	Palmeirais	15 Mangueira
3 <sup>o</sup>	Entre Rios	Teresina	16 Tabuleta
3 <sup>o</sup>	Entre Rios	Miguel Alves	17 Miguel Alves
1 <sup>a</sup>	Cocais	Luzilândia	18 Repartição
1 <sup>a</sup>	Planície Litorânea	Buriti dos Lopes	19 Jandira

Os Centros Integrados de Atendimento ao Cidadão (Ciac) são unidades de modernização administrativa, mantidos pela Seadprev com o objetivo de atender à população, de forma prática, com uma série de serviços da administração estadual. Atuam como pequenos centros administrativos em municípios piauienses, concentrando, em um único espaço, uma série de serviços como Segurança, Adapi, Emater, Detran, Agespisa e outros, a fim de oferecer comodidade e acesso mais fácil aos cidadãos e às cidadãs. Estão distribuídos em 7 como Ciac, 8 como Espaço Cidadania e 17 como Sala da Cidadania.

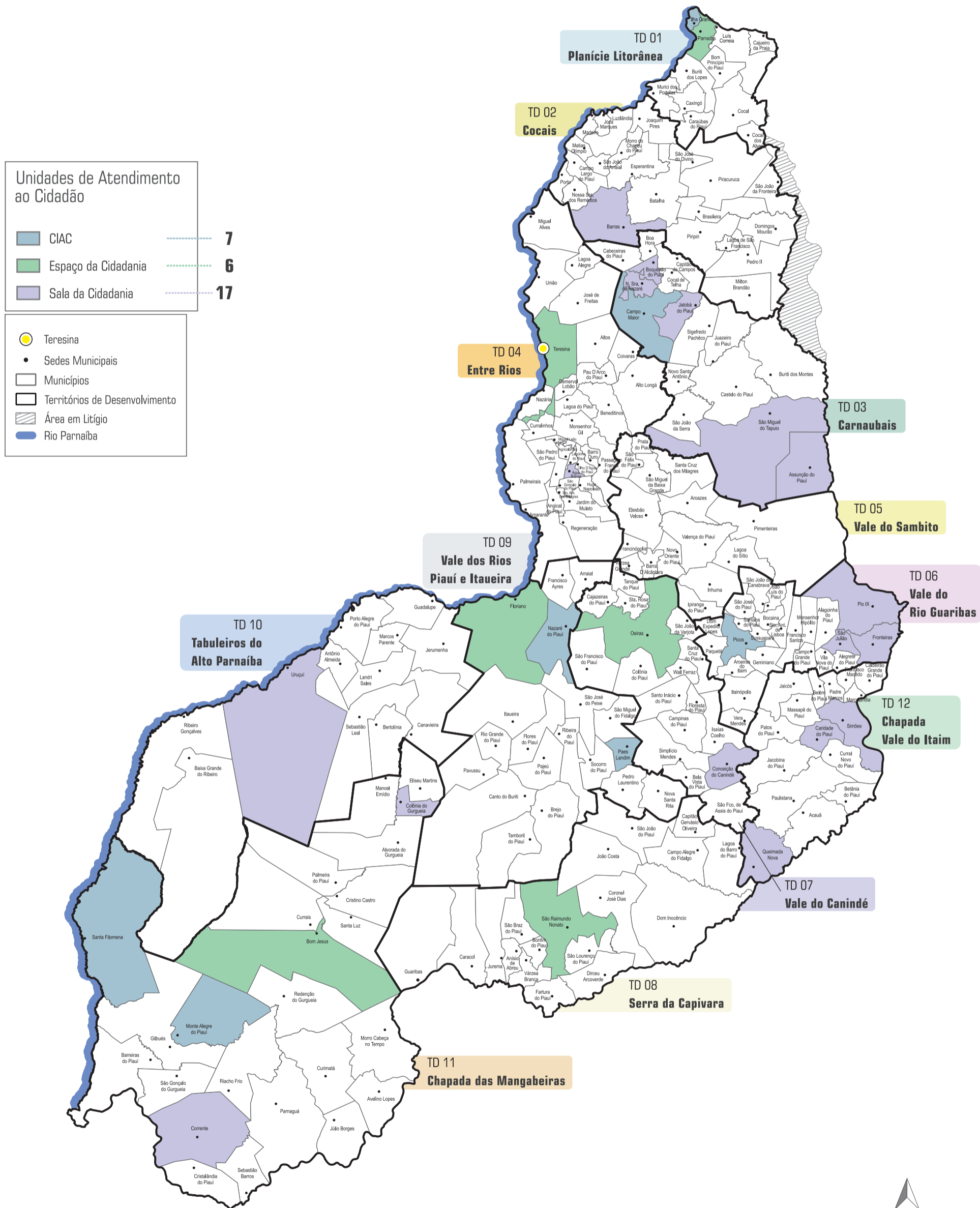
# ADMINISTRAÇÃO PIAUI | AGÊNCIAS REGIONAIS E POSTOS DE ATENDIMENTO DO IASPI



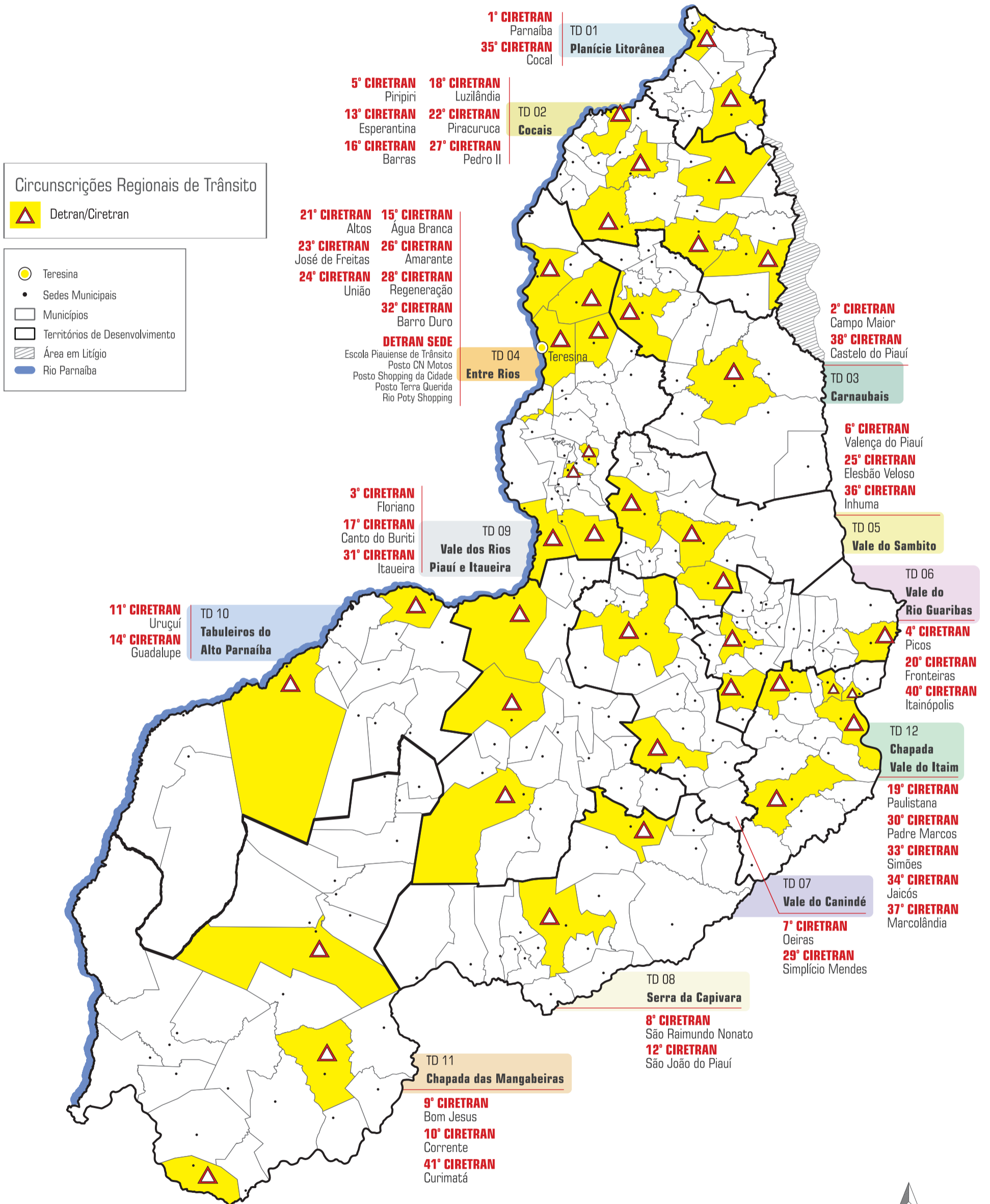
Fonte: Instituto da Assistência à Saúde dos Servidores Públicos do Estado – IASPI, 2021.

# ADMINISTRAÇÃO E OUTROS SERVIÇOS

## PIAUI | UNIDADES DE ATENDIMENTO | SEADPREV



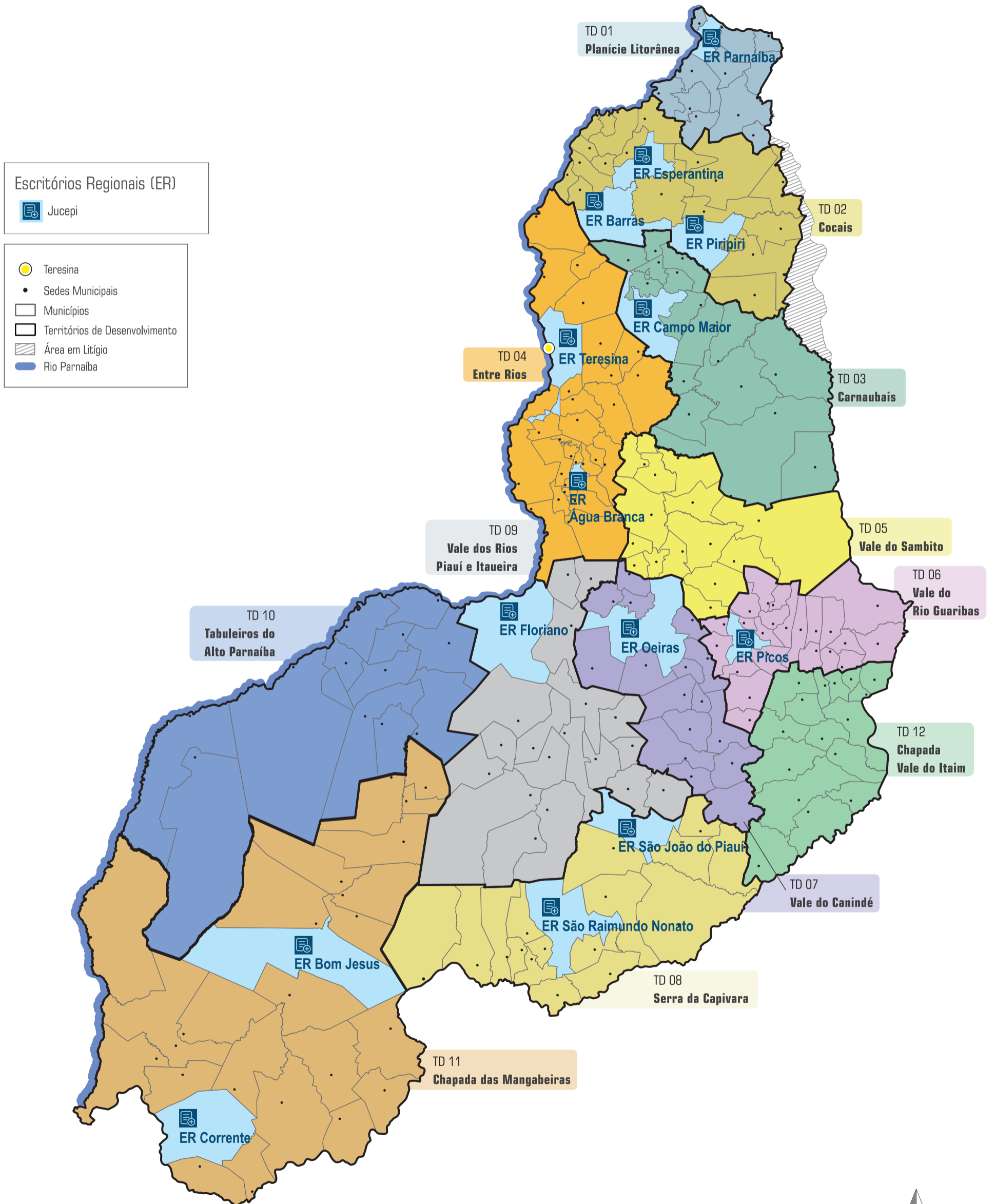
Fonte: Secretaria de Estado da Administração e Previdência – SEADPREV, 2021.



Fonte: Departamento Estadual de Trânsito do Piauí – DETRAN-PI, 2021.

# ADMINISTRAÇÃO

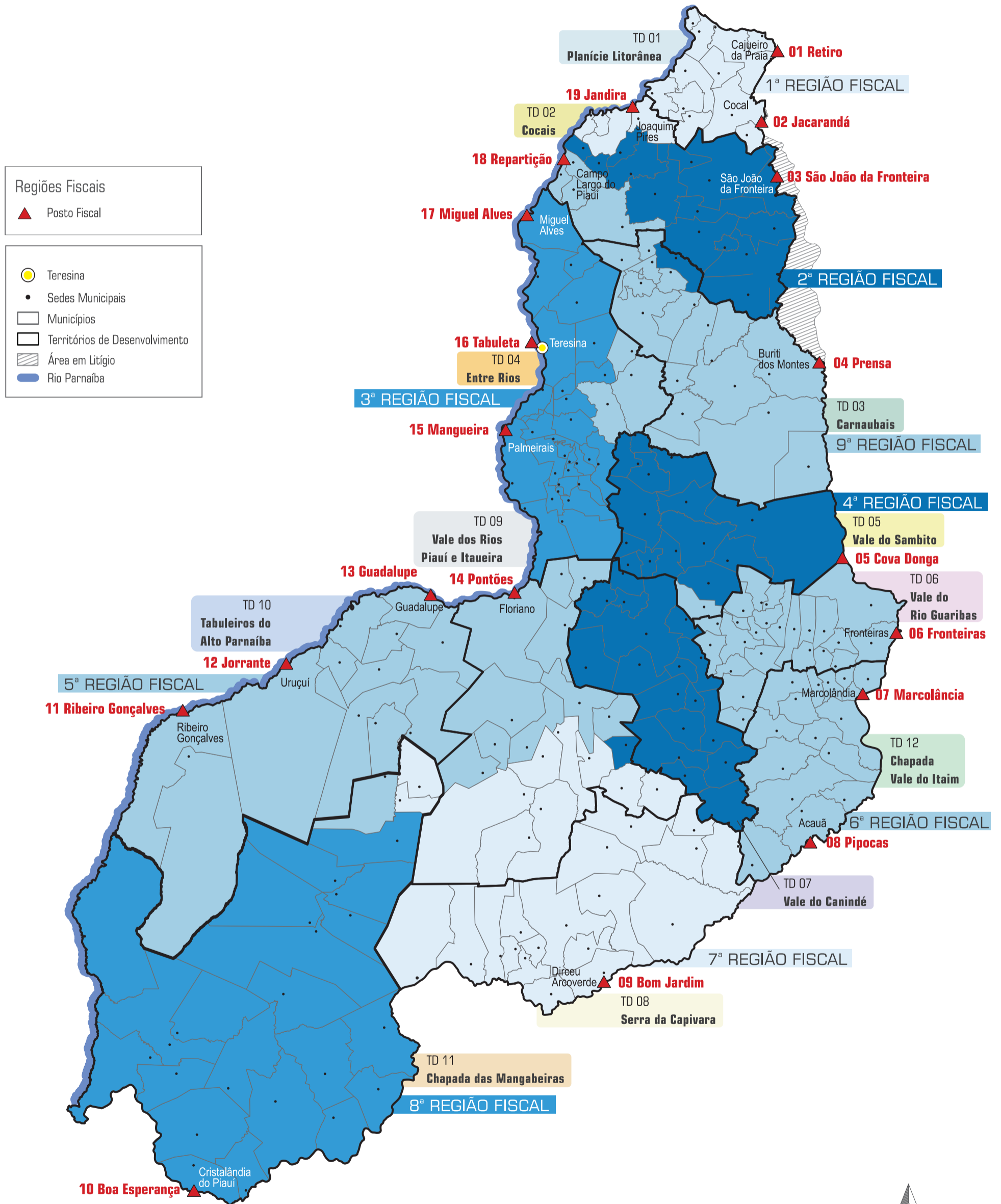
## PIAUÍ | ESCRITÓRIOS REGIONAIS DA JUNTA COMERCIAL DO ESTADO DO PIAUÍ | JUCEPI | 2021



Fonte: Junta Comercial do Estado do Piauí – JUCEPI, 2021.

# ADMINISTRAÇÃO

## PIAUÍ | POSTOS FISCAIS / REGIÕES FISCAIS DA SECRETARIA DE ESTADO DA FAZENDA | SEFAZ



Fonte: Secretaria de Estado da Fazenda – SEFAZ, 2021.

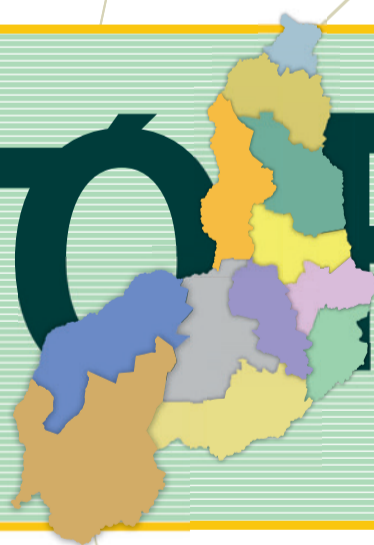
# LISTA de SIGLAS

**ADAPI** – Agência de Defesa Agropecuária do Estado do Piauí  
**AEE** – Atendimento Educacional Especializado  
**ANAC** – Agência Nacional de Aviação Civil  
**ANEEL** – Agência Nacional de Energia Elétrica  
**ANT** – Agência Nacional de Telecomunicações  
**ATI** – Agência de Tecnologia da Informação do Piauí  
**CAPES** – Coordenação de Aperfeiçoamento de Pessoal de Nível Superior  
**CAPS** – Centro de Atenção Psicossocial  
**CBMEPI** – Corpo de Bombeiros Militares do Piauí  
**CEREST** – Centro de Referência em Saúde do Trabalhador  
**CIAC** – Centro Integrado de Atendimento ao Cidadão  
**CIRETRANS-PI** – Circunscrição Regional de Trânsito do Piauí  
**CRS** – Coordenação Regional de Saúde  
**CRQ** – Comunidade Remanescente de Quilombos  
**DER-PI** – Departamento de Estradas de Rodagem do Piauí  
**DETRAN** – Departamento Estadual de Trânsito  
**DIVISA** – Divisão de Vigilância Sanitária  
**DNIT** – Departamento Nacional de Infraestrutura de Transportes  
**DPE-PI** – Defensoria Pública do Estado do Piauí  
**TD** – Território de Desenvolvimento  
**EF** – Estrada de Ferro  
**EJA** – Educação de Jovens e Adultos  
**EMATER** – Instituto de Assistência Técnica e Extensão Rural do Piauí  
**ENEM** – Exame Nacional do Ensino Médio  
**EPT** – Ensino Profissional e Tecnológico  
**FAPEPI** – Fundação de Amparo à Pesquisa do Estado do Piauí  
**GRE** – Gerência Regional de Educação  
**HEMOPI** – Hematologia e Hemoterapia do Estado do Piauí  
**IASPI** – Instituto de Assistência à Saúde dos Servidores Públicos do Estado do Piauí  
**IBGE** – Instituto Brasileiro de Geografia e Estatística  
**IPHAN** – Instituto do Patrimônio Histórico e Artístico Nacional  
**INCRA** – Instituto Nacional de Colonização e Reforma Agrária  
**JUCEPI** – Junta Comercial do Estado do Piauí  
**LDO** – Lei de Diretrizes Orçamentárias  
**LOA** – Lei Orçamentária Anual  
**NEaD** – Núcleo de Educação a Distância  
**PM-PI** – Polícia Militar do Piauí  
**PPA** – Plano Plurianual  
**PPP** – Parceria Público Privada  
**SEADPREV** – Secretaria de Estado da Administração e Previdência  
**SAF** – Secretaria de Estado da Agricultura Familiar  
**SAMU** – Serviço de Atendimento Móvel de Urgência  
**SECULT** – Secretaria de Estado da Cultura  
**SEDUC** – Secretaria de Estado da Educação  
**SEFAZ** – Secretaria de Estado da Fazenda  
**SEPLAN** – Secretaria de Estado do Planejamento  
**SESAPI** – Secretaria de Estado da Saúde  
**SSP-PI** – Secretaria de Estado da Segurança Pública  
**SUPARC** – Superintendência de Parcerias e Concessões do Piauí  
**TEA** – Transtorno do Espectro Autista  
**UAB** – Universidade Aberta do Brasil  
**UAPI** – Universidade Aberta do Piauí  
**UE** – Unidade de Ensino  
**UESPI** – Universidade Estadual do Piauí  
**UNESCO** – Organização das Nações Unidas para a Educação, a Ciência e a Cultura





# TERRITÓRIOS



DESENVOLVIMENTO E PARTICIPAÇÃO